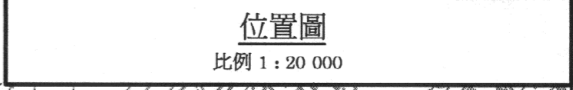


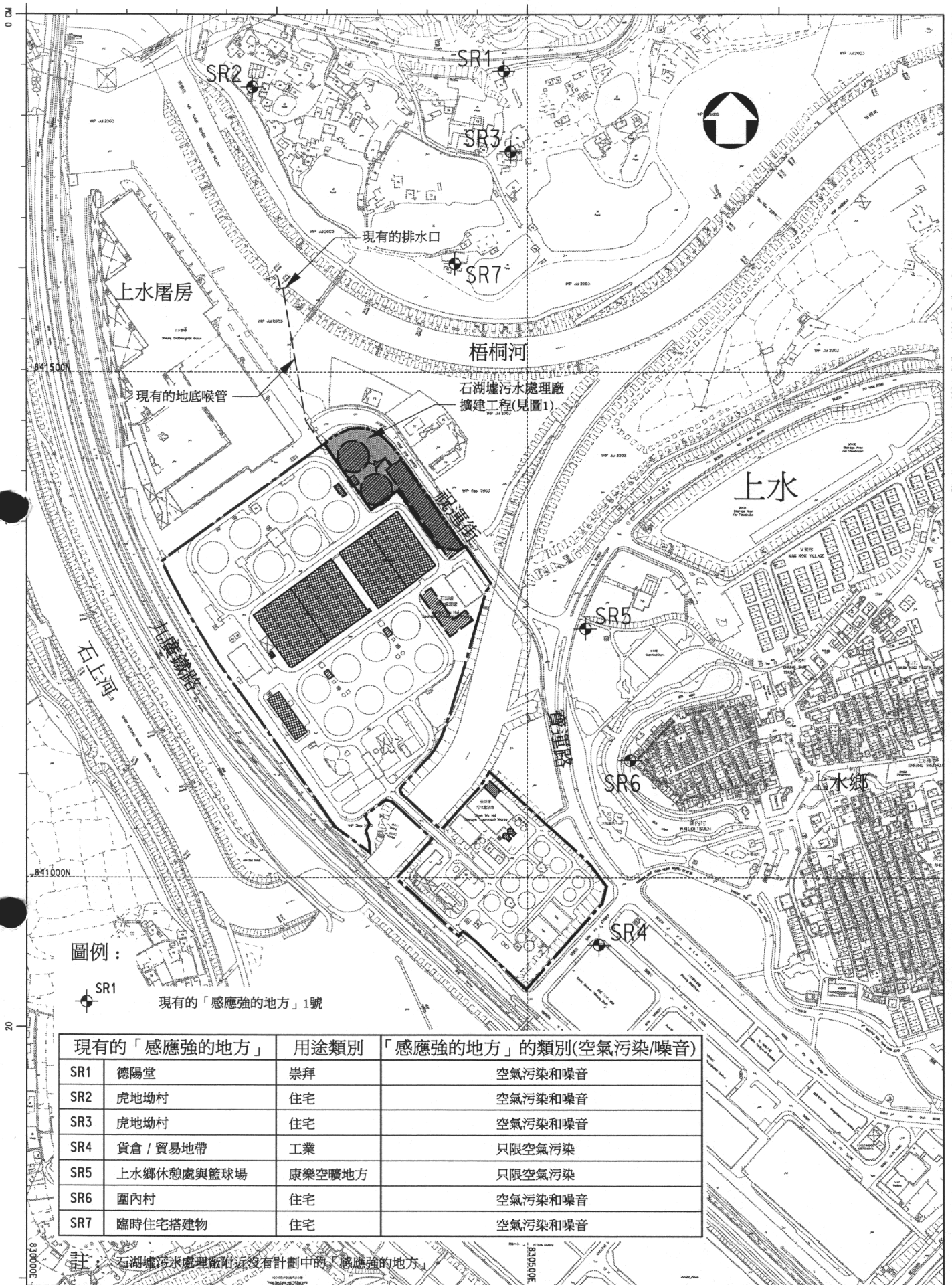
圖例：

建築物	距離地面之 大約高度(米)
① 入水口螺旋泵	5.0
② 幼隔篩	3.0
③ 除砂槽	0.3
④ 水槽	0.2
⑤ 初級沉澱池	0.4
⑥ 生物反應池	0.4
⑦ 最後沉澱池	0.2
⑧ 紫外光槽	1.0
⑨ 濃縮機房	6.9
⑩ 初級污泥濃縮池	4.8
⑪ 污泥消化池	11.3
⑫ 氣體貯存缸	9.7
⑬ 污泥貯存缸	7.6
⑭ 污泥脫水房	10.7
⑮ 化學物品貯存貨倉	7.9
⑯ 行政大樓	11.6
⑰ 回流/過剩活性污泥泵房	3.5
⑱ 鼓風機房	9.6
⑲ 最後沉澱池分水槽	1.5
⑳ 分水泵井	0.9
㉑ 濃縮污泥池	0.2
㉒ 危險物品貯存室	2.8



- 註  
1. 方格線為香港1980公制標準系統。
- 圖例：
- 石湖墟污水處理廠擴建工程之位置 (閒置的政府土地)
  - 現有石湖墟污水處理廠之範圍
  - 擬建的設施
  - 需作出修改的現有設施

<p>圖表名稱</p> <h2 style="text-align: center;">石湖墟污水處理廠擴建工程 -石湖墟污水處理廠於工程完成後的平面圖</h2>	<p>圖表編號</p> <h1 style="text-align: center;">1</h1>	<p>比例</p> <p style="text-align: center;">1:2 000 或 依圖示</p>
<p>保留版權</p>		
<p>部門 污水工程部</p>		
<p> 香港特別行政區政府渠務署</p>		




圖例：

SR1 現有的「感應強的地方」1號

現有的「感應強的地方」		用途類別	「感應強的地方」的類別(空氣污染/噪音)
SR1	德陽堂	崇拜	空氣污染和噪音
SR2	虎地坳村	住宅	空氣污染和噪音
SR3	虎地坳村	住宅	空氣污染和噪音
SR4	貨倉 / 貿易地帶	工業	只限空氣污染
SR5	上水鄉休憩處與籃球場	康樂空曠地方	只限空氣污染
SR6	圍內村	住宅	空氣污染和噪音
SR7	臨時住宅搭建物	住宅	空氣污染和噪音

註：石湖墟污水處理廠附近沒有計劃中的「感應強的地方」

圖表名稱	圖表編號	比例
石湖墟污水處理廠擴建工程 - 「感應強的地方」的位置圖	2	1:5 000
	保留版權	
	部門 污水工程部	
 香港特別行政區政府渠務署		