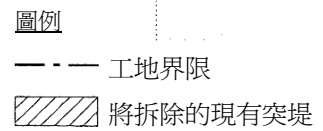
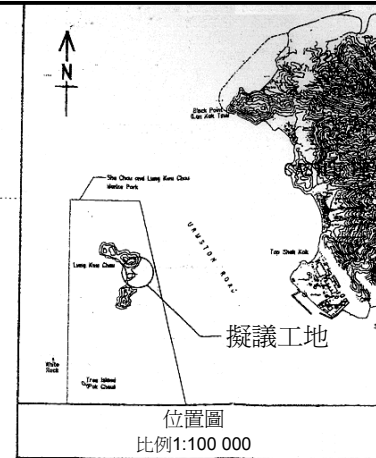
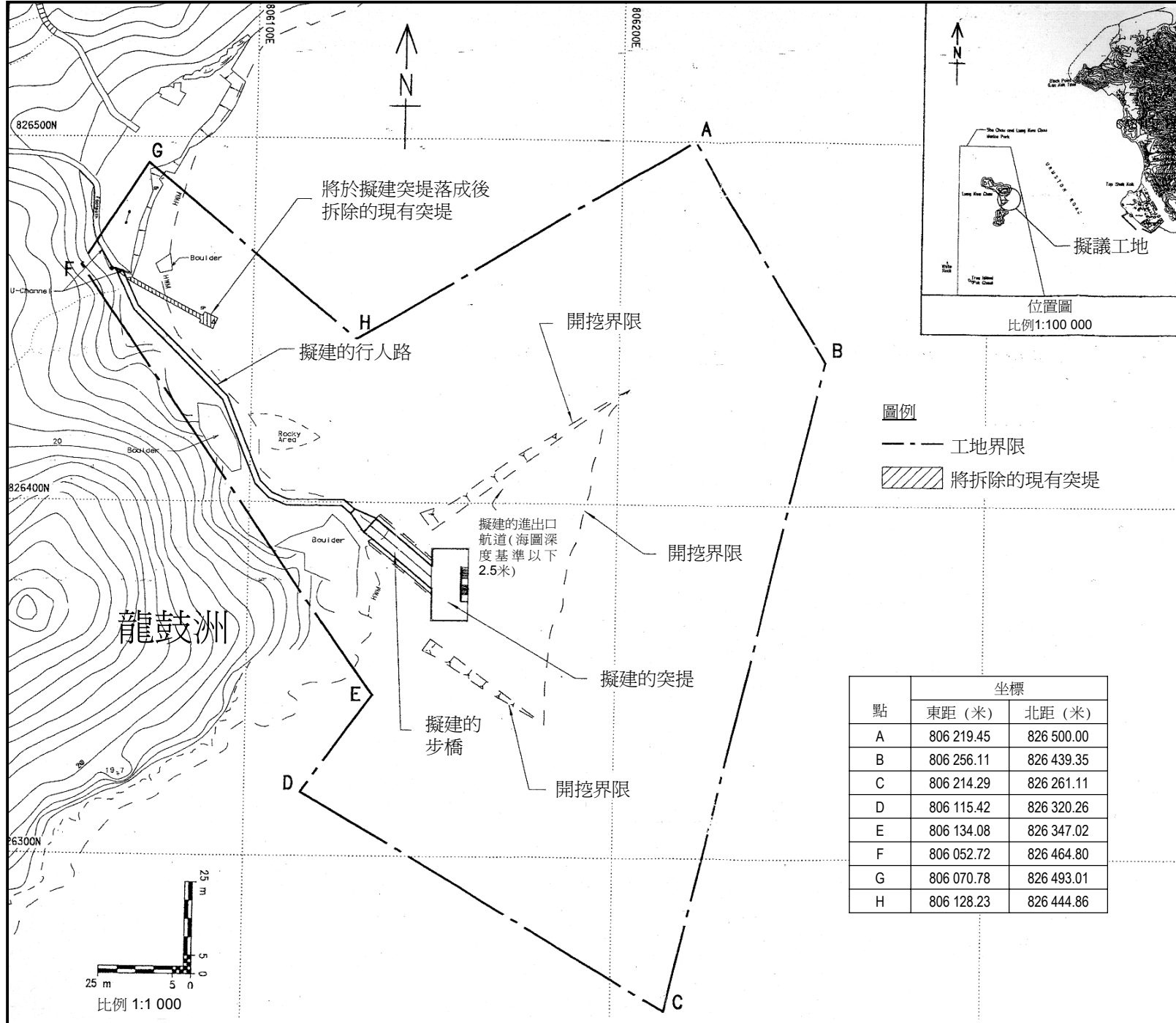


興建 龍鼓洲 突堤



點	坐標	
	東距 (米)	北距 (米)
A	806 219.45	826 500.00
B	806 256.11	826 439.35
C	806 214.29	826 261.11
D	806 115.42	826 320.26
E	806 134.08	826 347.02
F	806 052.72	826 464.80
G	806 070.78	826 493.01
H	806 128.23	826 444.86

- 備註
1. 所有尺寸以米為量度單位。
 2. 所有坐標根據「1980年香港大地測量基準」制定，並以米為量度單位。
 3. 所有水平根據「海圖深度基準面」制定，並以米為量度單位。

環境許可證編號：
EP-150/2002

圖 1

