









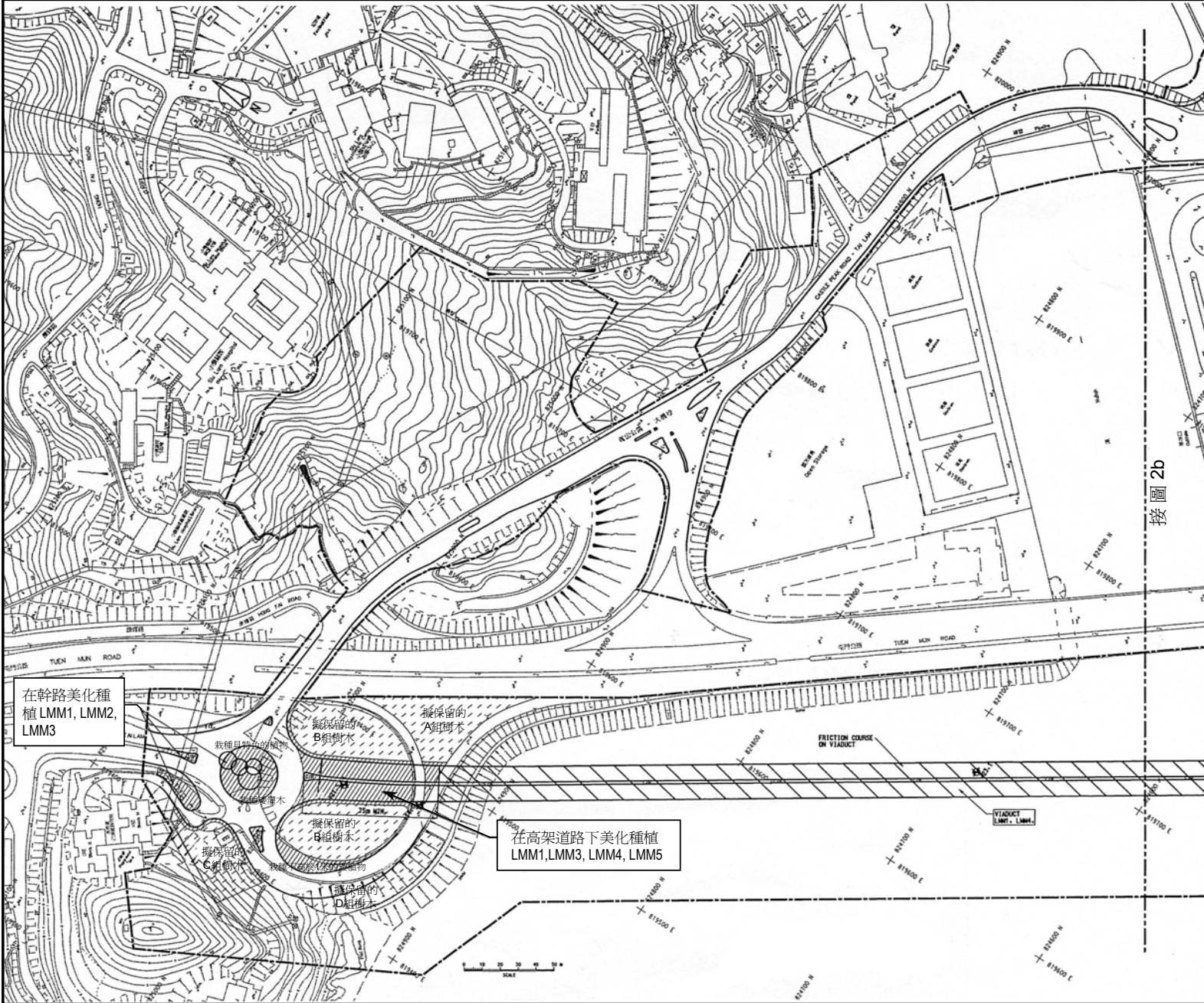


青山公路嘉龍村 至小欖的 改善工程 — 景觀美化建議圖

- 註：
1. 所示尺寸只作指示用途。
 2. 全部尺寸均以毫米為單位，另行說明則除外。
 3. LMM1、LMM2、LMM3、LMM4、LMM5及LMMT均是環境影響評估報告定稿第9節所說明的景觀影響緩解措施。
 4. 承辦商須嚴格遵守環評報告所載關於景觀美化建議的指引及原則。

- 圖例：
-  工地界線
 -  擬建青山公路
 -  擬保留的樹木
 -  樹木編號
 -  擬保留的現有樹木
 -  擬栽種的樹木
 -  擬建美化市容種植地帶
 -  擬栽種的林地
 -  HWM (高水位線)
 -  + 0.00 建議水平



環境許可證編號：
FEP-01/171/2004

圖 2a

