











青山公路嘉龍村 至小欖的 改善工程 - 景觀美化建議圖

註：

1. 所示尺寸只作指示用途。
2. 全部尺寸均以毫米為單位，另行說明則除外。
3. LMM1、LMM2、LMM3、LMM4、LMM5及LMMT均是環境影響評估報告定稿第9節所說明的景觀影響緩解措施。
4. 承辦商須嚴格遵守環評報告所載關於景觀美化建議的指引及原則。

圖例：

-  工地界線
-  擬建青山公路
-  擬保留的樹木
-  樹木編號
-  擬保留的現有樹木
-  擬栽種的樹木
-  擬建美化市容種植地帶
-  擬栽種的林地
-  HWM (高水位線)
-  +0.00 建議水平

環境許可證編號：

EP-171/2003/A

圖 2b

