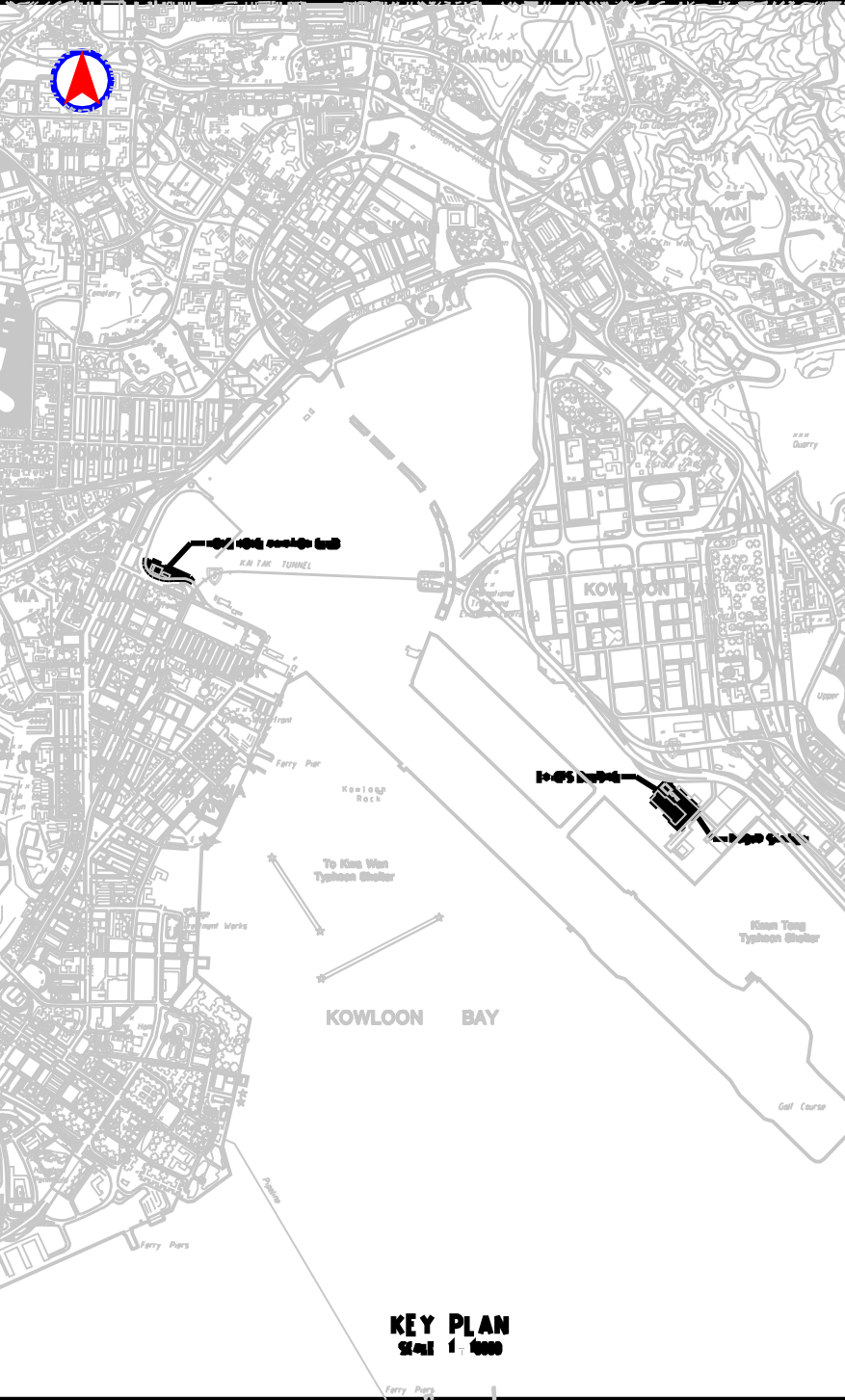
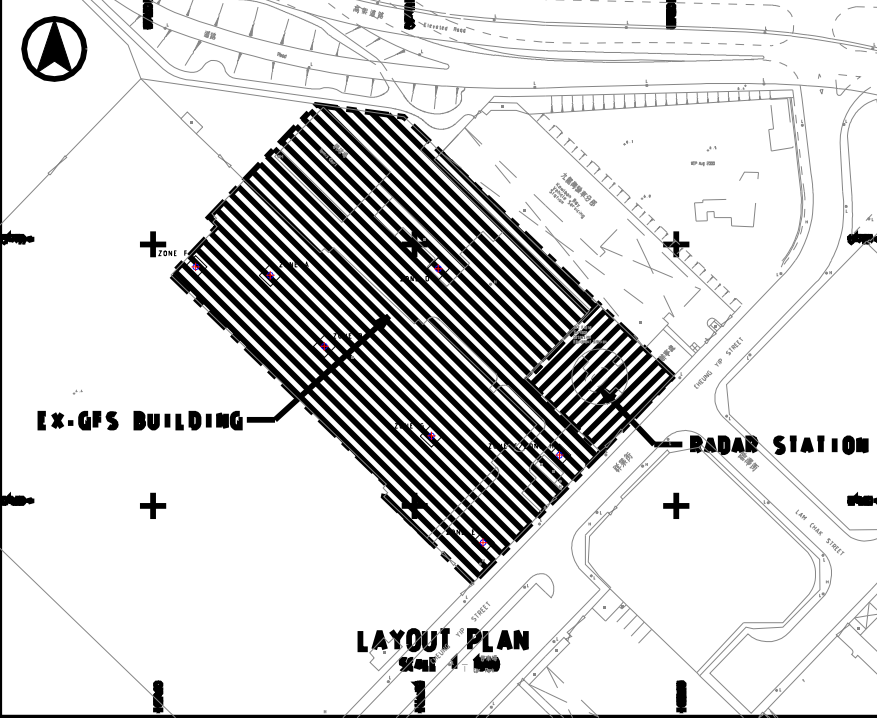
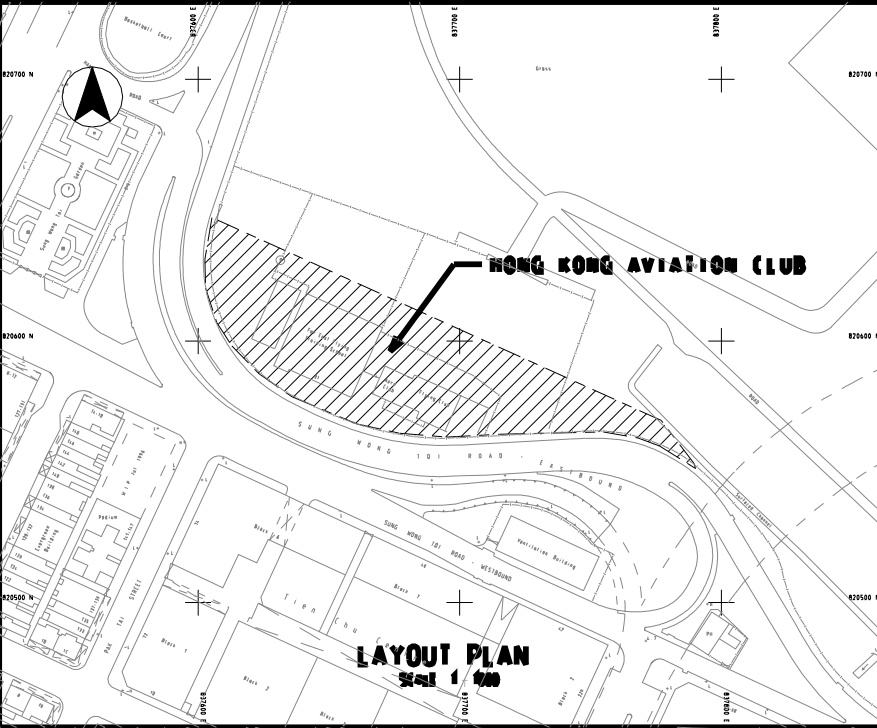


- 附圖 1
1. 此圖顯示了本圖集內各項設施的平面位置，包括：
 - (a) 各項設施的平面位置
 - (b) 各項設施的平面位置
 - (c) 各項設施的平面位置
 2. 此圖顯示了本圖集內各項設施的平面位置，包括：
 - (a) 各項設施的平面位置
 - (b) 各項設施的平面位置
 - (c) 各項設施的平面位置
 3. 此圖顯示了本圖集內各項設施的平面位置，包括：
 - (a) 各項設施的平面位置
 - (b) 各項設施的平面位置
 - (c) 各項設施的平面位置
 4. 此圖顯示了本圖集內各項設施的平面位置，包括：
 - (a) 各項設施的平面位置
 - (b) 各項設施的平面位置
 - (c) 各項設施的平面位置



Revision	By	Date

Civil Engineering and Development Department
土木工程發展處

KOWLOON DEVELOPMENT OFFICE
九龍發展處

此圖集內各項設施的平面位置，包括：(a) 各項設施的平面位置 (b) 各項設施的平面位置 (c) 各項設施的平面位置

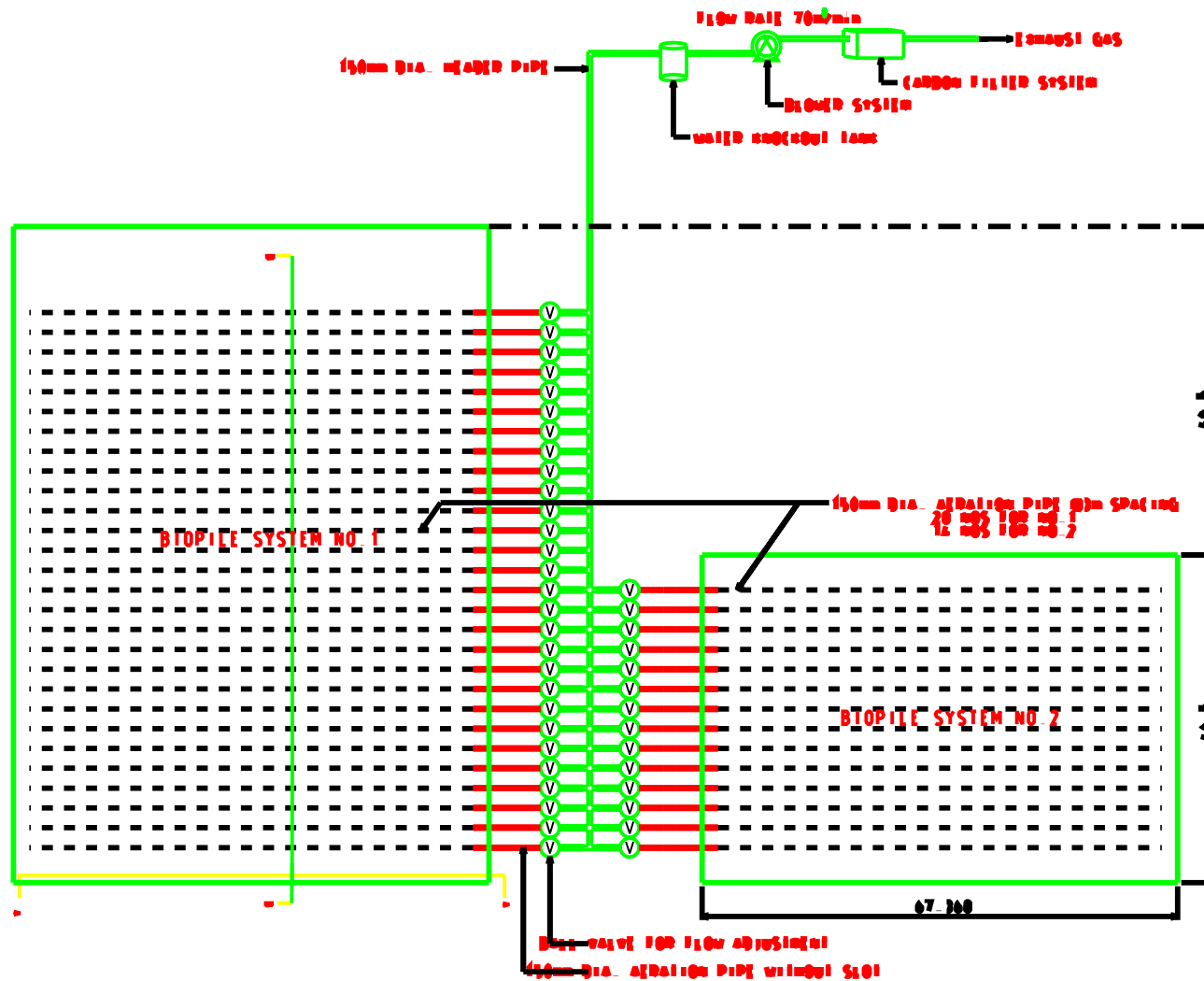
PROJECT LAYOUT PLAN

日期	20.08.2009
繪圖	AS Sze
校核	AS Sze
比例	1:400

MAUNSELL | AECOM

Maunsell Consultants Asia Ltd.
茂威(亞洲)工程顧問有限公司

(Contract No. 01/2008/02) has the development, decommissioning and decontamination works at the South Apron of the former Kai Tak Airport.



Civil Engineering and Development Department
 土木工程拓展署
 KOWLOON DEVELOPMENT OFFICE
 九龍拓展處

CEDD

KAI TAK DEVELOPMENT
 ENGINEERING STUDY (CON DESIGN AND
 CONSTRUCTION OF ADVANCE WORKS- INVESTIGATION,
 DESIGN AND CONSTRUCTION

**GENERAL LAYOUT PLAN
 OF
 BIOPILE SYSTEM**

Drawn By
Patrick Lam

Approved By
Eric Wong

Sketch no
KW09030

Date
15-08-2009

Scale
1:1000

Dimensions ARE IN
METRES

建築建築有限公司
 K-m Wing Construction Company Limited

CONTRACT NO. KL/2000/02 KAI TAK
 DEVELOPMENT - DECOMMISSIONING AND
 DECONTAMINATION WORKS AT THE SOUTH
 APRON OF THE FORMER KAI TAK AIRPORT