

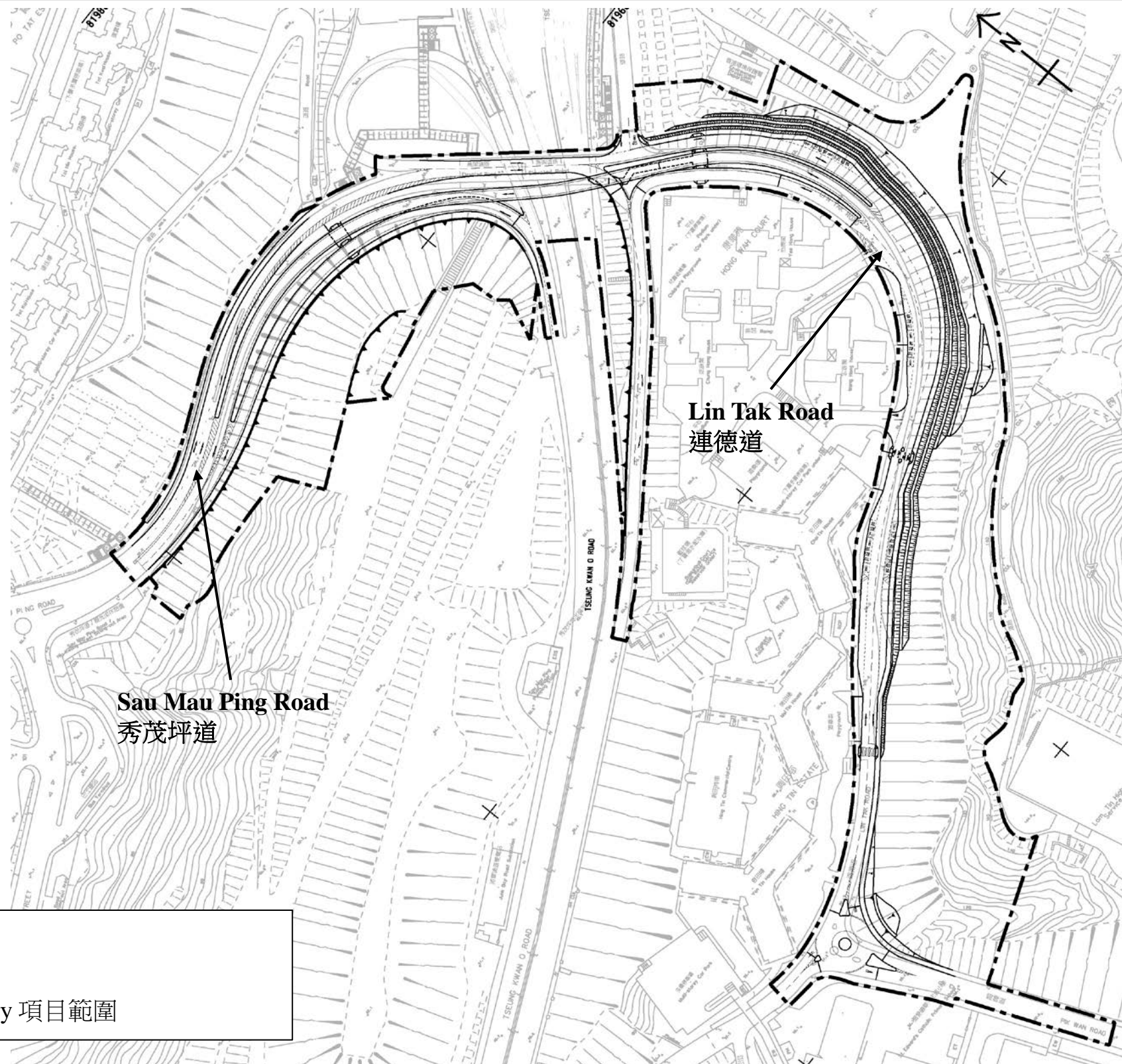
Project Title - Development of Anderson Road Quarry Site - Road Improvement Works  
 工程名稱 - 安達臣道石礦場用地發展 - 道路改善工程

Environmental Permit No. : EP -513/2016  
 環境許可證編號 : EP -513/2016

Figure 1a – Location Plan for Project Site  
 圖 1a – 項目範圍位置圖







**Legend 圖則**

— Project Boundary 項目範圍

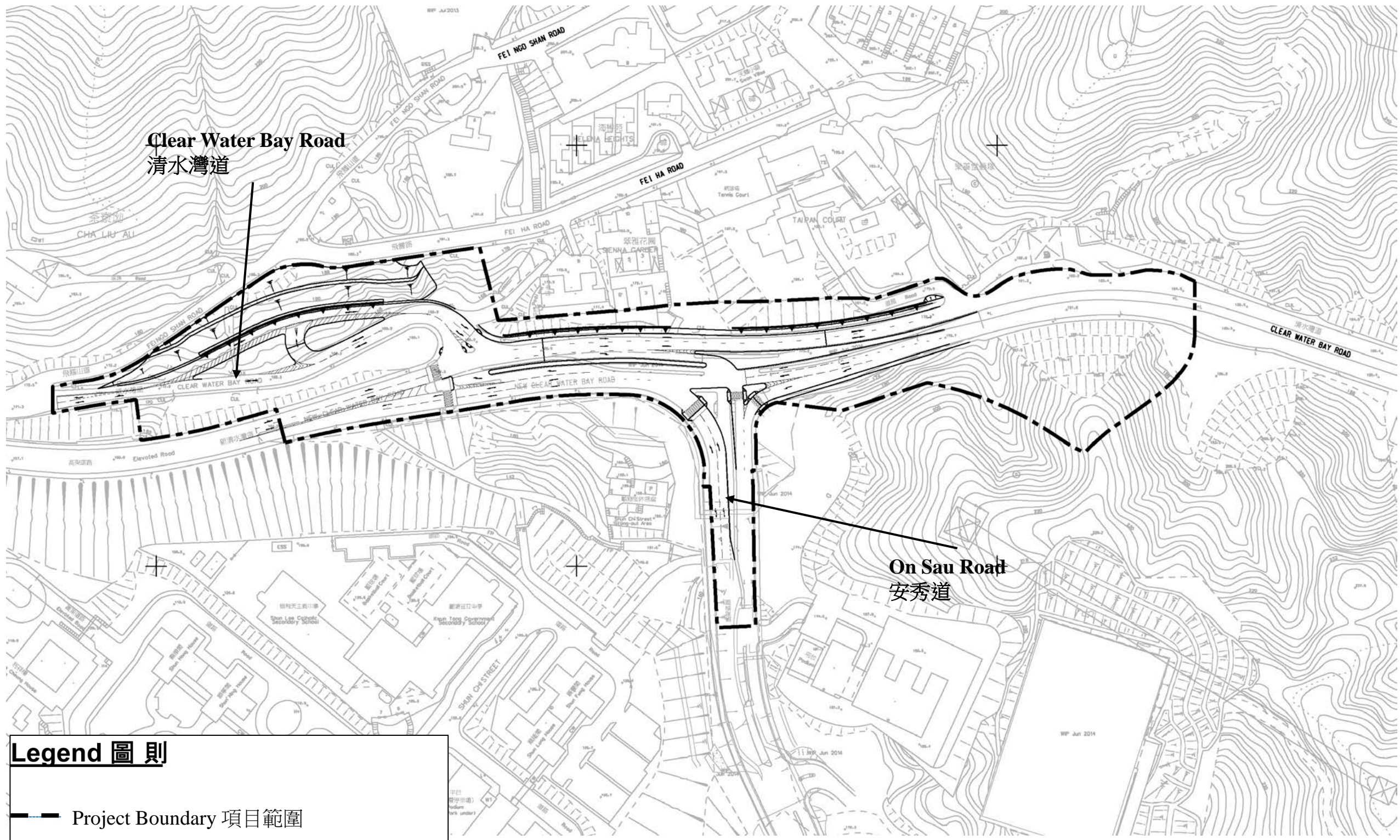
Project Title - Development of Anderson Road Quarry Site - Road Improvement Works  
 工程名稱 - 安達臣道石礦場用地發展 - 道路改善工程

Environmental Permit No. : EP -513/2016  
 環境許可證編號 : EP -513/2016

Figure 1b – Location Plan for Project Site (Sau Mau Ping Road / Lin Tak Road)  
 圖 1b – 項目範圍位置圖 (秀茂坪道/連德道)







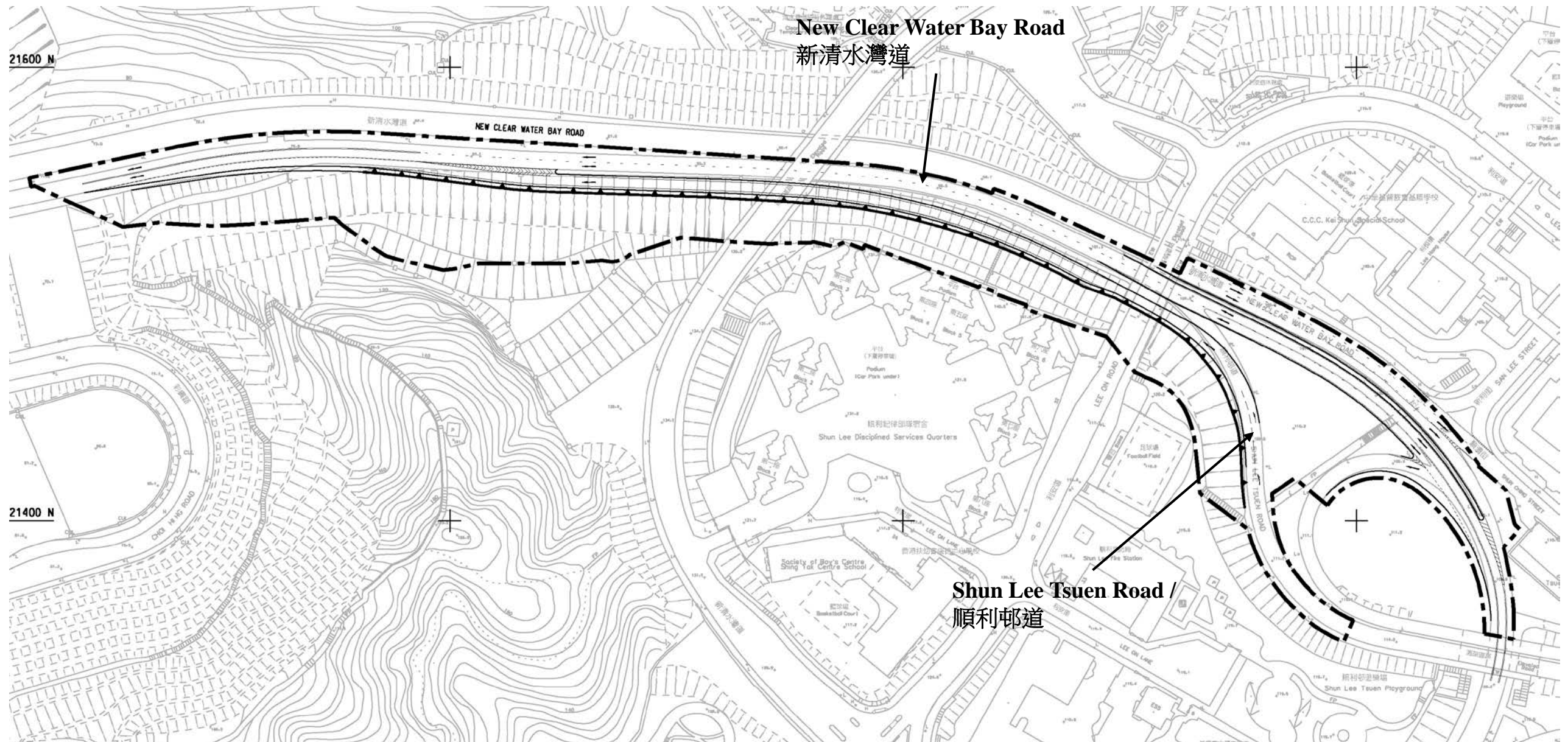
Project Title - Development of Anderson Road Quarry Site - Road Improvement Works  
 工程名稱 - 安達臣道石礦場用地發展 - 道路改善工程

Environmental Permit No. : EP -513/2016  
 環境許可證編號 : EP -513/2016



Figure 1c – Location Plan for Project Site (Clear Water Bay Road / On Sau Road)  
 圖 1c – 項目範圍位置圖 (清水灣道 / 安秀道)





**Legend 圖則**

 Project Boundary 項目範圍

Project Title - Development of Anderson Road Quarry Site - Road Improvement Works  
 工程名稱 - 安達臣道石礦場用地發展 - 道路改善工程

Environmental Permit No. : EP -513/2016  
 環境許可證編號 : EP -513/2016

Figure 1d – Location Plan for Project Site (New Clear Water Bay Road / Shun Lee Tsuen Road)  
 圖 1d – 項目範圍位置圖 (新清水灣道 / 順利邨道)

