




LEGEND: 圖例

-  CATCHMENT BOUNDARY  
集水區界線
-  MA ON KONG CHANNEL (KT13)  
馬鞍崗排水道KT13
-  TAI LAM COUNTRY PARK BOUNDARY  
大欖郊野公園界線



DEEP BAY  
后海灣



Revision	Date	Description			Initial
		Designed	Checked	Drawn	
Initial		SFL	KIL	YLL	PKL
Date		09/05	09/05	09/05	09/05

批核

合約編號：CE 67/98

元朗、錦田、牛潭尾及天水圍  
排水改善計劃，第一階段，  
第2B期 - 錦田

圖表名稱

排水道KT13  
和新界西北集水區分佈的關係

圖表編號

圖 1

比例

1:25000 A1  
1:50000 A3

 香港特別行政區政府渠務署  
THE GOVERNMENT OF THE  
HONG KONG  
SPECIAL ADMINISTRATIVE REGION  
DRAINAGE SERVICES DEPARTMENT

 BLACK & VEATCH HONG KONG LIMITED  
博維工程顧問有限公司