









圖例:
Legend:

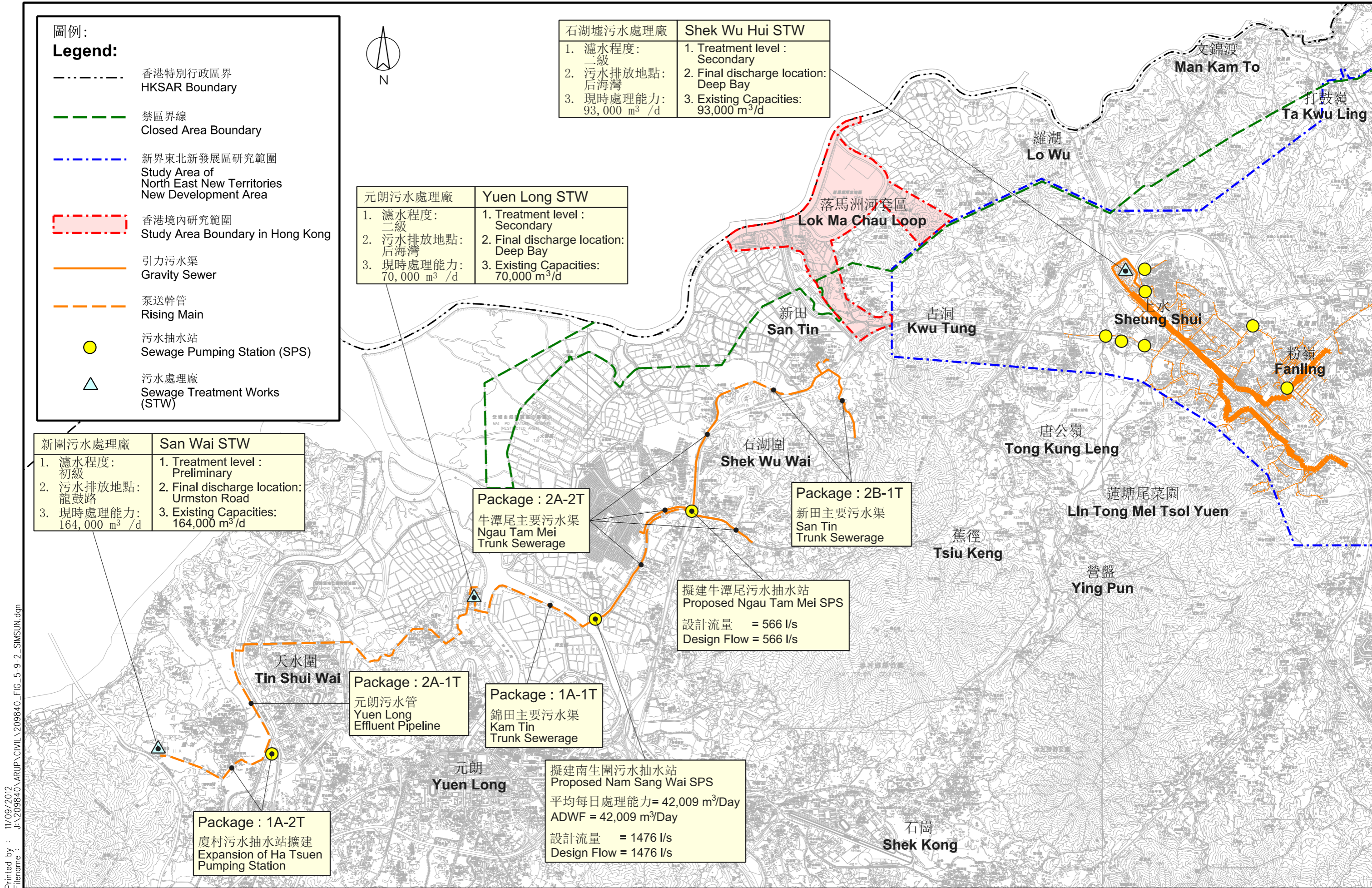
-  香港特別行政區界
HKSAR Boundary
-  禁區界線
Closed Area Boundary
-  新界東北新發展區研究範圍
Study Area of North East New Territories New Development Area
-  香港境內研究範圍
Study Area Boundary in Hong Kong
-  引力污水渠
Gravity Sewer
-  泵送幹管
Rising Main
-  污水抽水站
Sewage Pumping Station (SPS)
-  污水處理廠
Sewage Treatment Works (STW)



石湖墟污水處理廠 Shek Wu Hui STW	Shek Wu Hui STW
1. 濾水程度: 二級	1. Treatment level : Secondary
2. 污水排放地點: 后海灣	2. Final discharge location: Deep Bay
3. 現時處理能力: 93,000 m ³ /d	3. Existing Capacities: 93,000 m ³ /d

元朗污水處理廠 Yuen Long STW	Yuen Long STW
1. 濾水程度: 二級	1. Treatment level : Secondary
2. 污水排放地點: 后海灣	2. Final discharge location: Deep Bay
3. 現時處理能力: 70,000 m ³ /d	3. Existing Capacities: 70,000 m ³ /d

新圍污水處理廠 San Wai STW	San Wai STW
1. 濾水程度: 初級	1. Treatment level : Preliminary
2. 污水排放地點: 龍鼓路	2. Final discharge location: Urmston Road
3. 現時處理能力: 164,000 m ³ /d	3. Existing Capacities: 164,000 m ³ /d



Printed by : 11/09/2012
Filename : J:\209840\ARUP\CIVIL\209840_FIG-5-9-2_SIMSUN.dgn