



深圳市
SHENZHEN SHI

龍口路南的河道
Channel at South
of Lung Hau Road

蠔殼圍
Hoo Hok Wai

馬草壟排水道/河道
Ma Tso Lung Nullah/ Stream




坪坑溪
Ping Hang Stream

河曲
Meander

深圳河
Shenzhen River

新田濕地
San Tin Wetland

圖例
Legend

-  落馬洲河套地區
LMC Loop
-  西面連接路
(包括落馬洲與新田公路連接道路)
Western Connection Road
(Including Lok Ma Chau / San Tin
Highway Connection)
-  東面連接路
Eastern Connection Road
-  落馬洲鐵路站連接通道
Direct Link to Lok Ma Chau Station
-  水質敏感受體
Water Sensitive Receiver