








**圖例 Legend**

-  香港特別行政區邊界  
Boundary of HKSAR
-  擬議龍鼓灘發電廠內的天然氣接收站  
Proposed GRS Location at BPPS
-  擬議南丫發電廠內的天然氣接收站  
Proposed GRS Location at LPS
-  連接龍鼓灘發電廠的海底管道建議路線  
Proposed Route of BPPS Pipeline
-  連接南丫發電廠的海底管道建議路線  
Proposed Route of LPS Pipeline
-  擬議海上液化天然氣接收站  
Proposed Site for LNG Terminal
-  擬議海上液化天然氣接收站安全區  
Proposed LNG Terminal Safety Zone

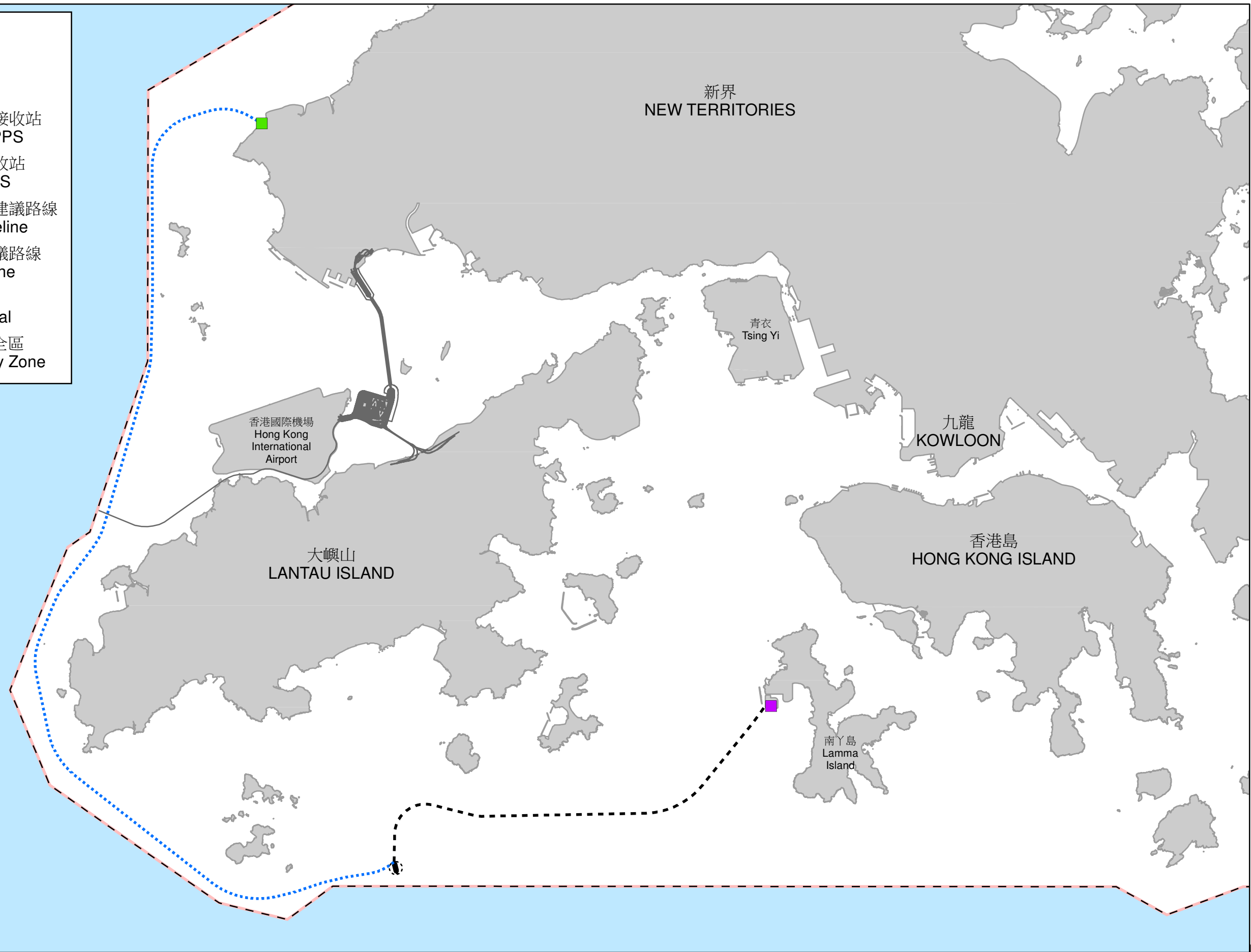


圖 3.1  
Figure 3.1

工程項目主要組成部份的初步位置圖  
Indicative Location of Key Project Components