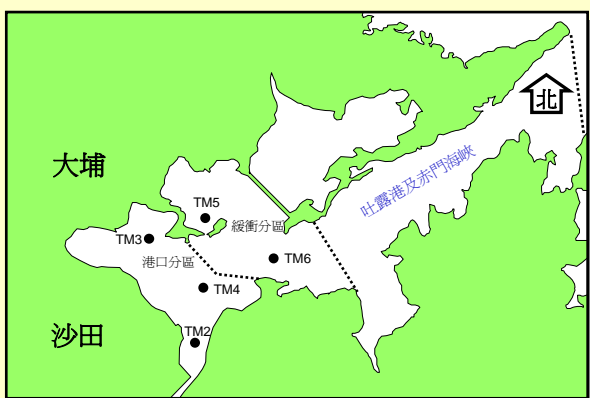
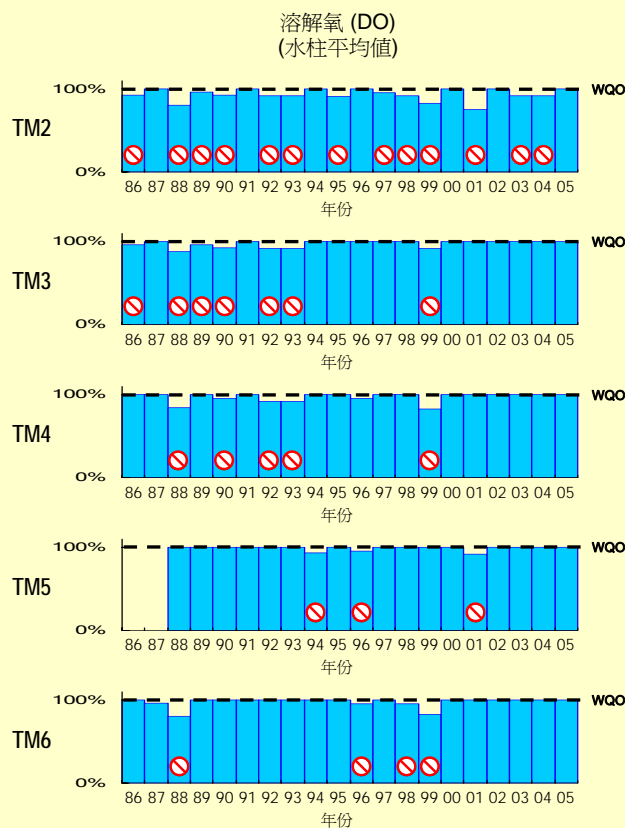
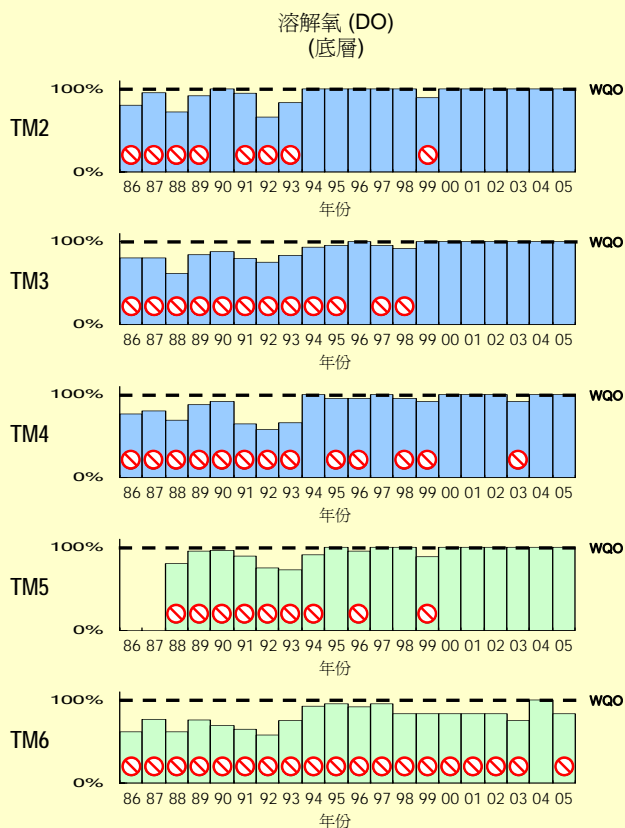


## 吐露港及赤門海峽水質管制區各主要水質指標的達標情況



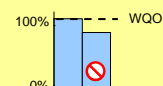
### 溶解氧 (DO)

港口分區 (TM2 - TM4)

1. 底層

WQO: 全年100%的取樣次數中，底層溶解氧水平不少於每升2毫克。

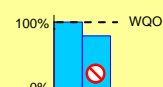
全年取樣次數中，底層溶解氧水平不少於每升2毫克的樣本百分比。



2. 水柱平均(由水面至水底以上兩米)

WQO: 全年100%的取樣次數中，水深平均溶解氧水平不少於每升4毫克。

全年取樣次數中，水深平均溶解氧水平不少於每升4毫克的樣本百分比。



緩衝分區 (TM5 - TM6)

1. 底層

WQO: 全年100%的取樣次數中，底層溶解氧水平不少於每升3毫克。

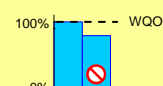
全年取樣次數中，底層溶解氧水平不少於每升3毫克的樣本百分比。



2. 水柱平均(由水面至水底以上兩米)

WQO: 全年100%的取樣次數中，水深平均溶解氧水平不少於每升4毫克。

全年取樣次數中，水深平均溶解氧水平不少於每升4毫克的樣本百分比。

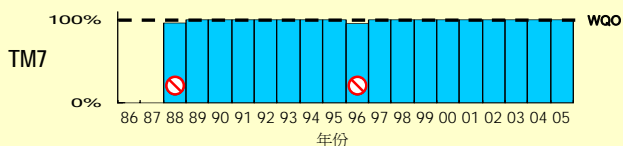


未達標

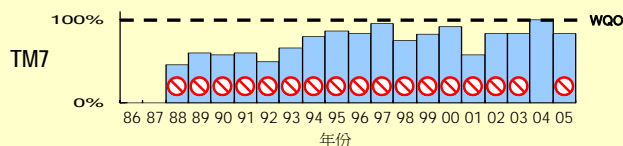
没有數據：監測計劃尚未開展

## 吐露港及赤門海峽水質管制區各主要水質指標的達標情況

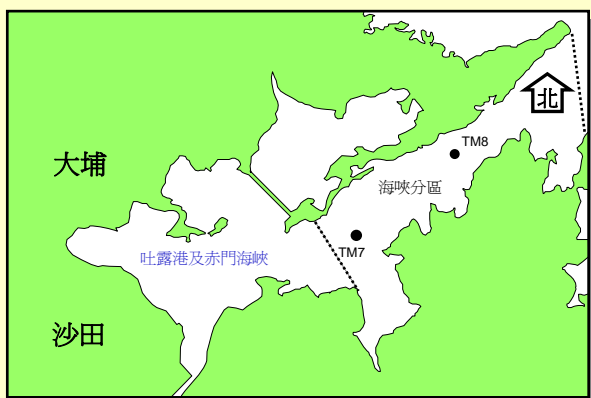
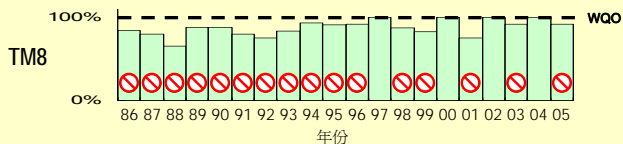
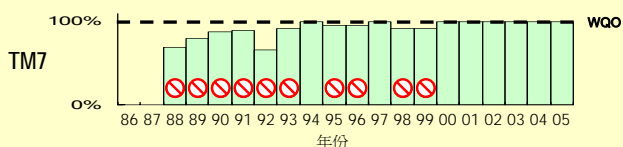
溶解氧 (DO)  
(面層)



溶解氧 (DO)  
(底層)



溶解氧 (DO)  
(中層)



### 溶解氧 (DO)

#### 海峽分區 (TM7 - TM8)

##### 1. 面層

WQO: 全年100%的取樣次數中，底層溶解氧水平不少於每升4毫克。

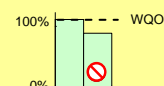
全年取樣次數中，底層溶解氧水平不少於每升4毫克的樣本百分比。



##### 2. 中層

WQO: 全年100%的取樣次數中，底層溶解氧水平不少於每升4毫克。


全年取樣次數中，底層溶解氧水平不少於每升4毫克的樣本百分比。



##### 3. 底層

WQO: 全年100%的取樣次數中，底層溶解氧水平不少於每升4毫克。

全年取樣次數中，底層溶解氧水平不少於每升4毫克的樣本百分比。

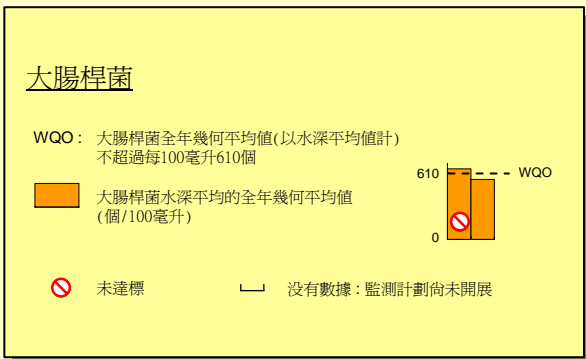
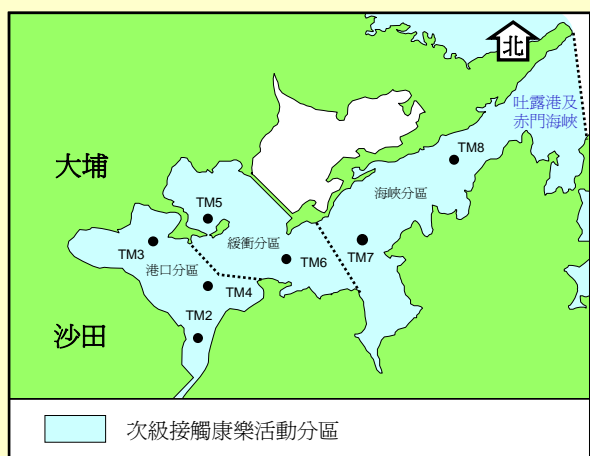
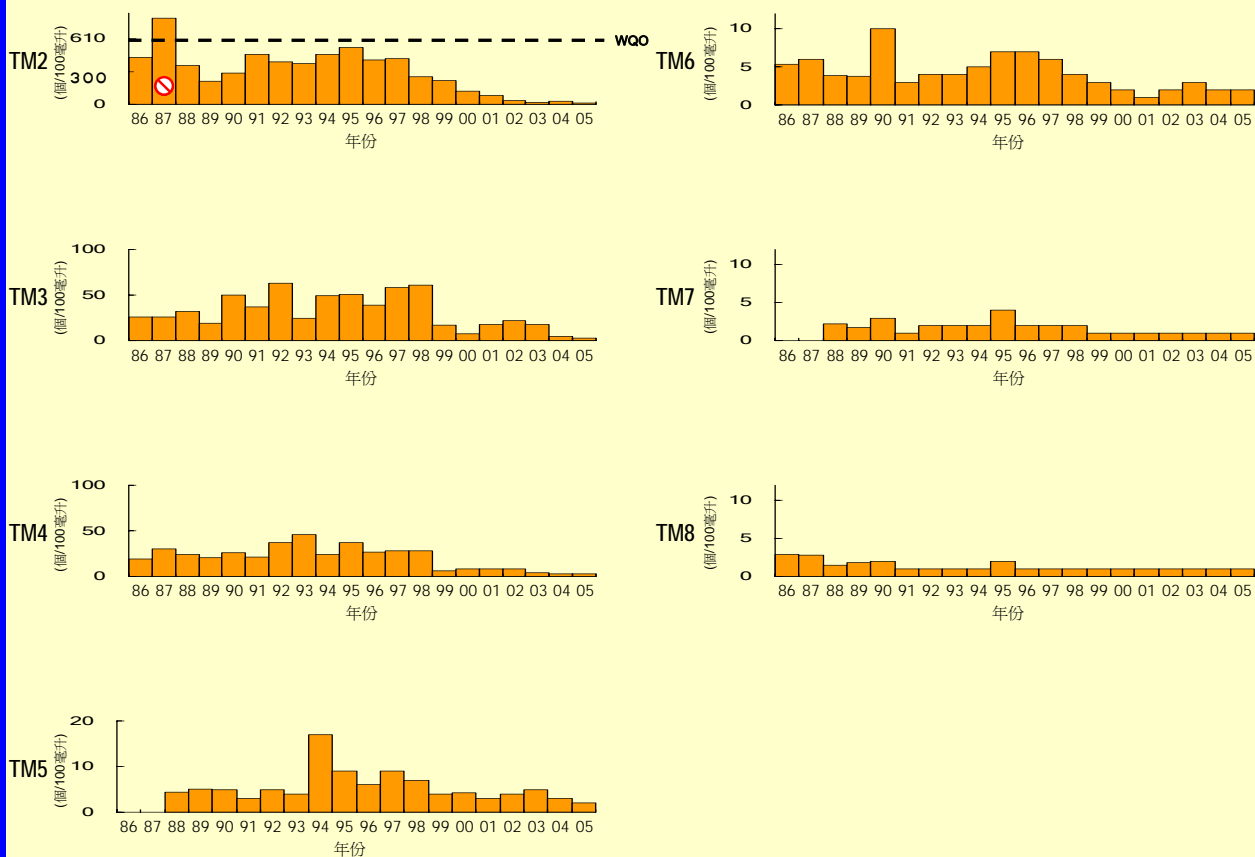


未達標

沒有數據：監測計劃尚未開展

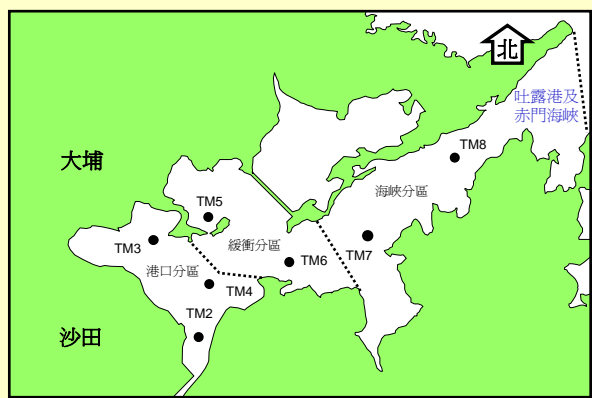
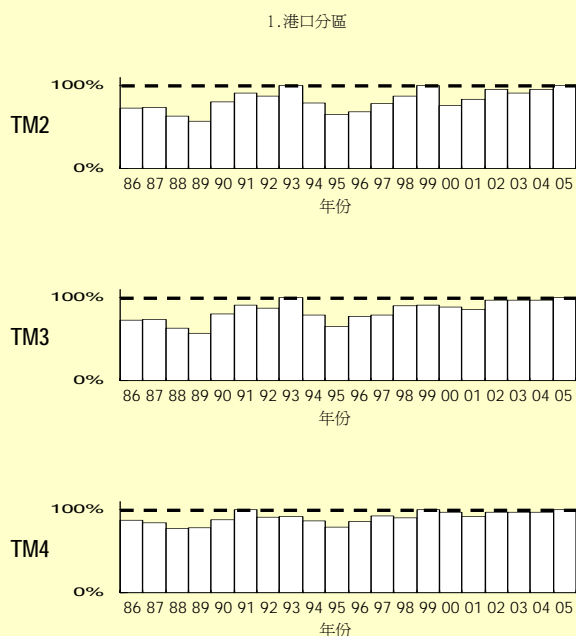
## 吐露港及赤門海峽水質管制區各主要水質指標的達標情況

大腸桿菌  
(全年幾何平均值)



# 吐露港及赤門海峽水質管制區葉綠素-a的達標情況

## 葉綠素-a



### 葉綠素-a

- 港口分區
    - 樣本(面、中、底層)中的葉綠素-a含量不超過每升20微克
    - WQO: 葉綠素-a含量不超過每升20微克
  - 緩衝分區
    - 樣本(面、中、底層)中的葉綠素-a含量不超過每升10微克
    - WQO: 葉綠素-a含量不超過每升10微克
  - 海峽分區
    - 樣本(面、中、底層)中的葉綠素-a含量不超過每升6微克
    - WQO: 葉綠素-a含量不超過每升6微克
- 沒有數據: 監測計劃尚未開展

