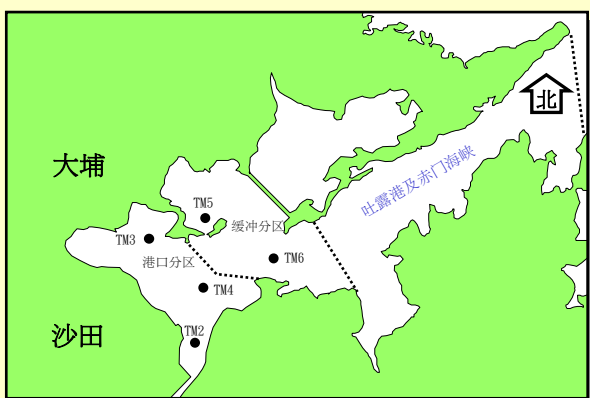
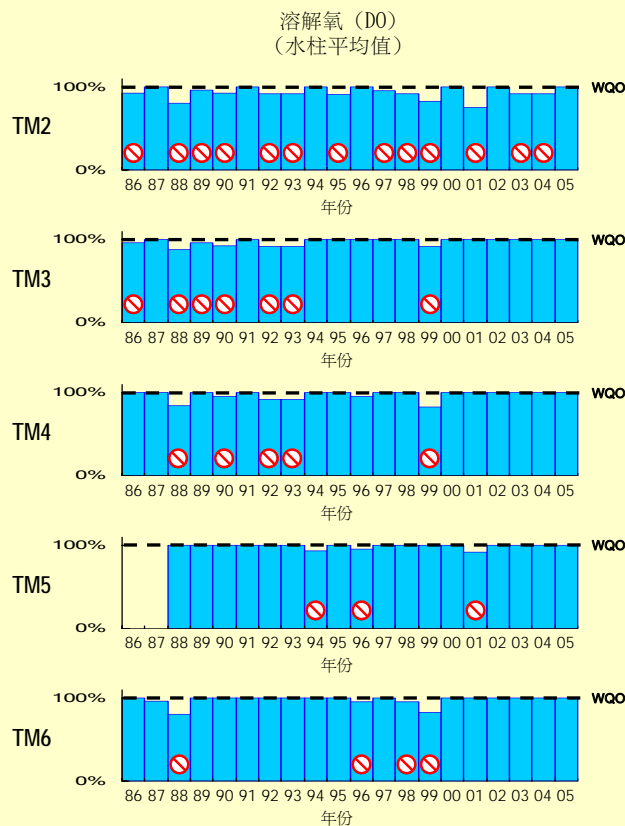
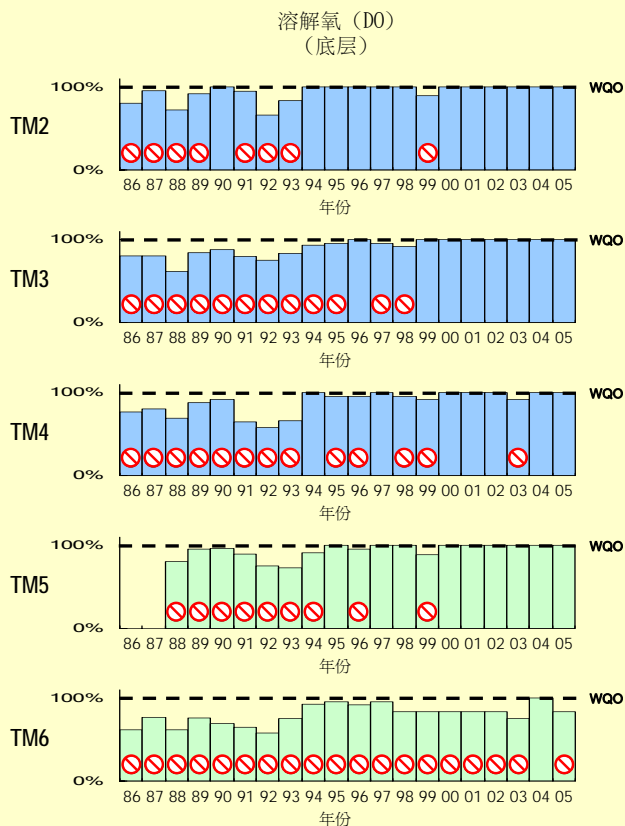


吐露港及赤门海峡水质管制区各主要水质指标的达标情况




溶解氧 (DO)

港口分区 (TM2 - TM4)

1. 底层

WQO : 全年100%的取样次数中, 底层溶解氧水平不少于每升2毫克。

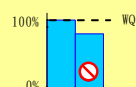
全年取样次数中, 底层溶解氧水平不少于每升2毫克的样本百分比。



2. 水柱平均(由水面至水底以上两米)

WQO : 全年100%的取样次数中, 水深平均溶解氧水平不少于每升4毫克。

全年取样次数中, 水深平均溶解氧水平不少于每升4毫克的样本百分比。




缓冲分区 (TM5 - TM6)

1. 底层

WQO : 全年100%的取样次数中, 底层溶解氧水平不少于每升3毫克。

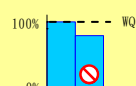
全年取样次数中, 底层溶解氧水平不少于每升3毫克的样本百分比。



2. 水柱平均(由水面至水底以上两米)

WQO : 全年100%的取样次数中, 水深平均溶解氧水平不少于每升4毫克。

全年取样次数中, 水深平均溶解氧水平不少于每升4毫克的样本百分比。

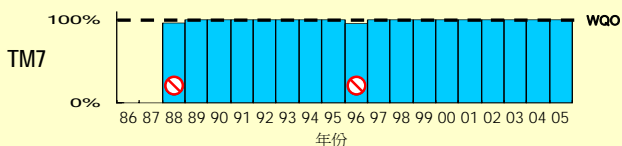


未达标

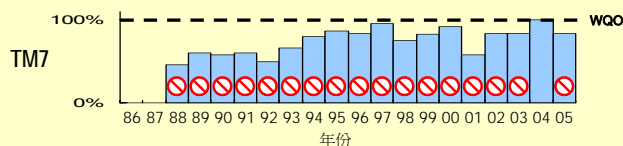
没有数据: 监测计划尚未开展

吐露港及赤门海峡水质管制区各主要水质指标的达标情况

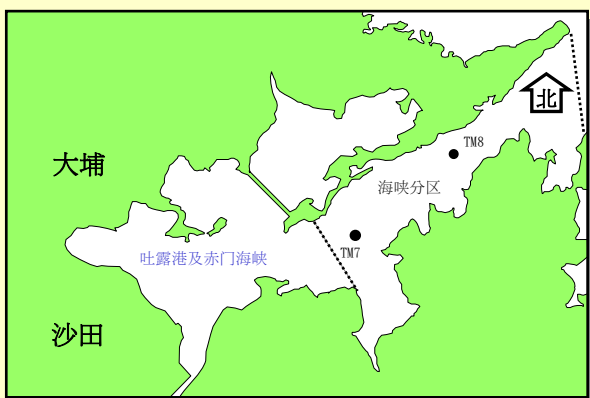
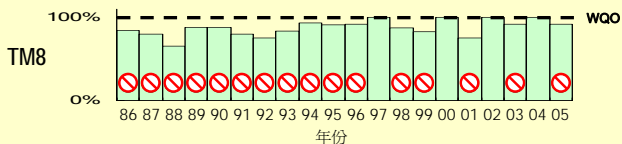
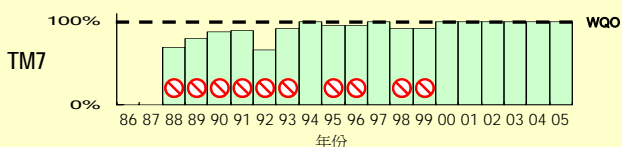
溶解氧 (DO)
(面层)



溶解氧 (DO)
(底层)



溶解氧 (DO)
(中层)



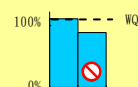
溶解氧 (DO)

海峡分区 (TM7 - TM8)

1. 面层

WQO : 全年100%的取样次数中, 底层溶解氧水平不少于每升4毫克。

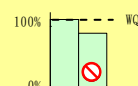
全年取样次数中, 底层溶解氧水平不少于每升4毫克的样本百分比。



2. 中层

WQO : 全年100%的取样次数中, 底层溶解氧水平不少于每升4毫克。

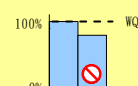
全年取样次数中, 底层溶解氧水平不少于每升4毫克的样本百分比。



3. 底层

WQO : 全年100%的取样次数中, 底层溶解氧水平不少于每升4毫克。

全年取样次数中, 底层溶解氧水平不少于每升4毫克的样本百分比。

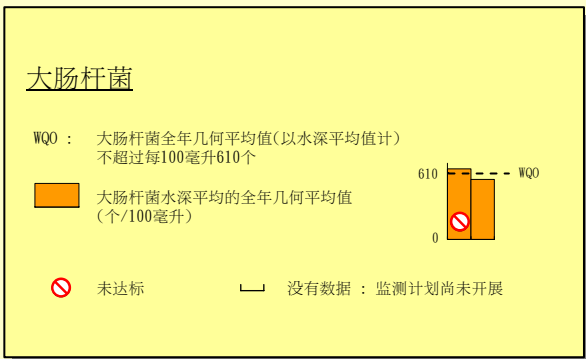
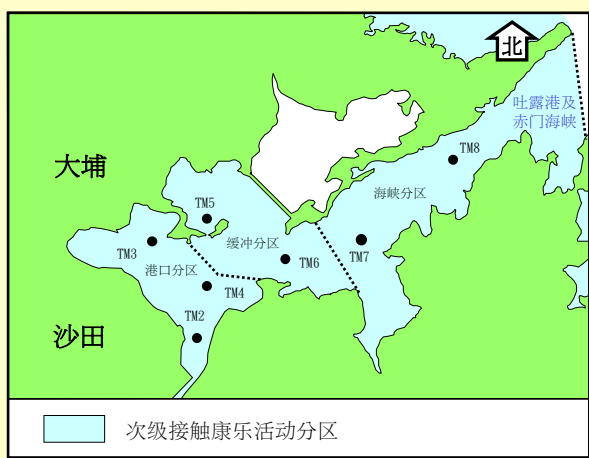
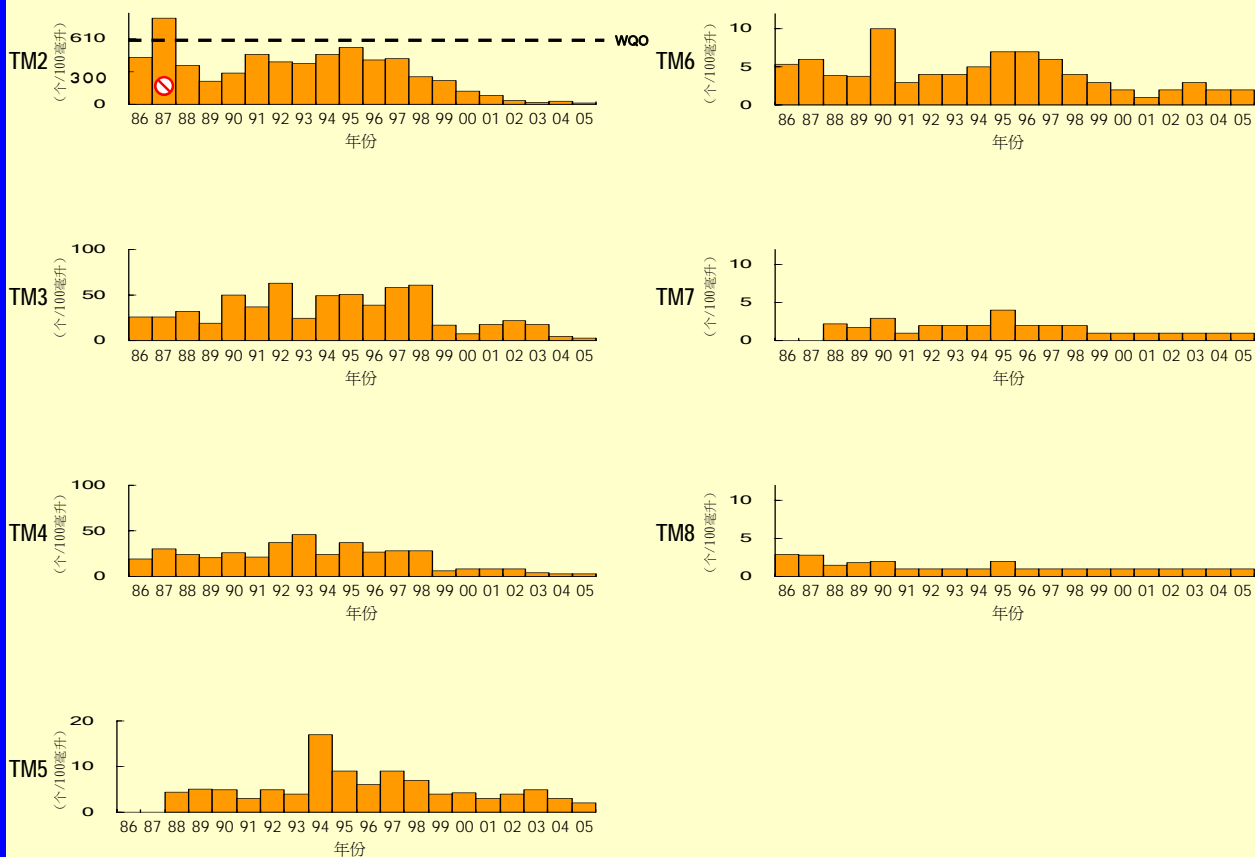


未达标

没有数据: 监测计划尚未开展

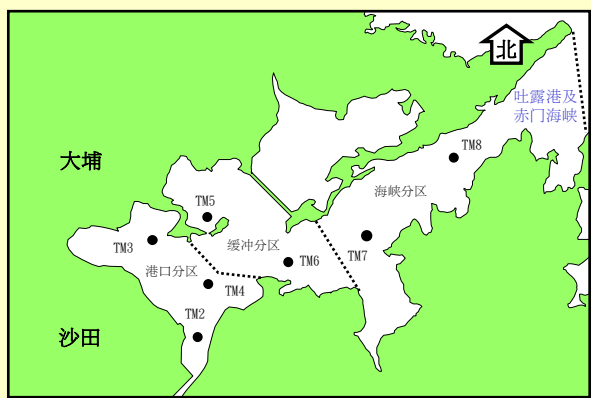
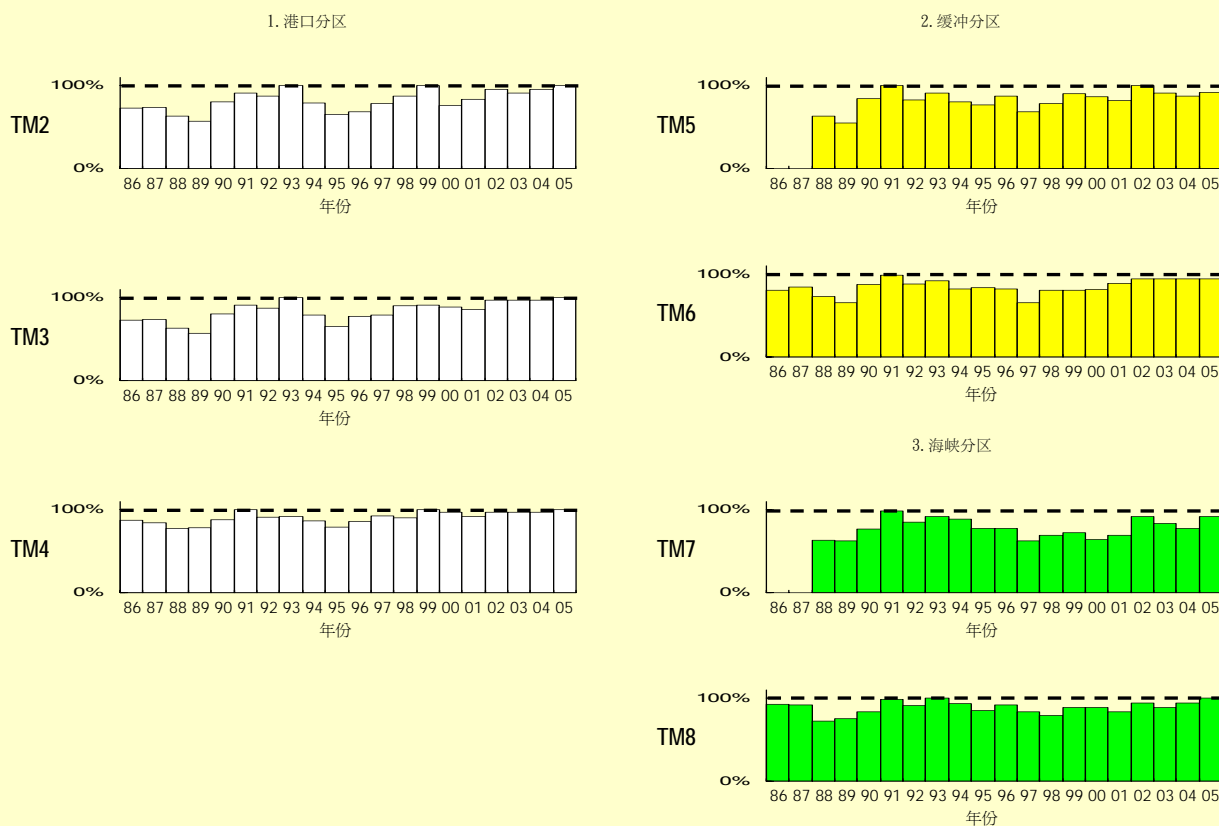
吐露港及赤门海峡水质管制区各主要水质指标的达标情况

大肠杆菌
(全年几何平均值)



吐露港及赤门海峡水质管制区叶绿素-a的达标情况

叶绿素-a



叶绿素-a

1. 港口分区

□ 样本(面、中、底层)中的叶绿素-a含量不超过每升20微克

WQO: 叶绿素-a含量不超过每升20微克

2. 缓冲分区

■ 样本(面、中、底层)中的叶绿素-a含量不超过每升10微克

WQO: 叶绿素-a含量不超过每升10微克

3. 海峡分区

■ 样本(面、中、底层)中的叶绿素-a含量不超过每升6微克

WQO: 叶绿素-a含量不超过每升6微克

— 没有数据: 监测计划尚未开展

吐露港及赤门海峡水质管制区无机氮及非离子氨氮的达标情况

