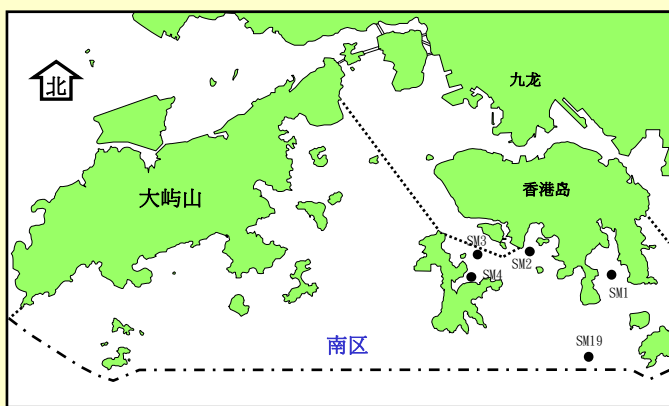


## 南区水质管制区各主要水质指标的达标情况

溶解氧 (DO)  
(底层)

溶解氧 (DO)  
(水深平均值)




### 溶解氧 (DO)

#### 1. 底层

WQO : 全年90%的取样次数中, 底层溶解氧水平不少于每升2毫克。


■ 全年取样次数中, 底层溶解氧水平不少于每升2毫克的样本百分比。



#### 2. 水深平均

WQO : 全年90%的取样次数中, 水深平均溶解氧水平不少于每升4毫克。

■ 全年取样次数中, 水深平均溶解氧水平不少于每升4毫克的样本百分比。

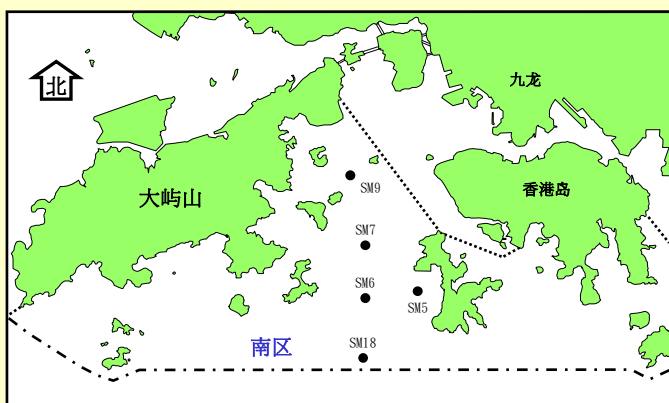
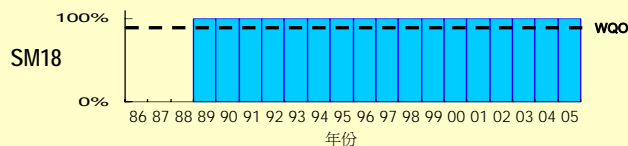
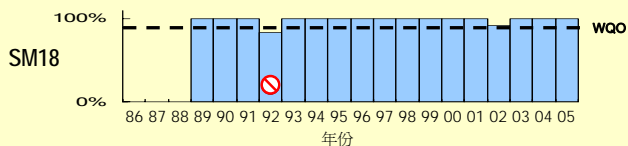
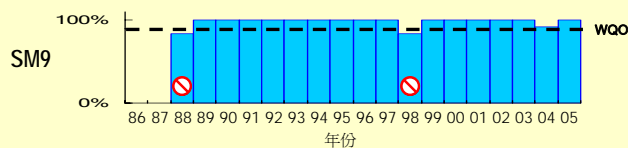
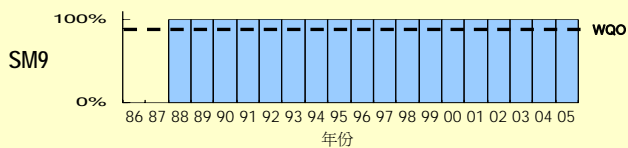
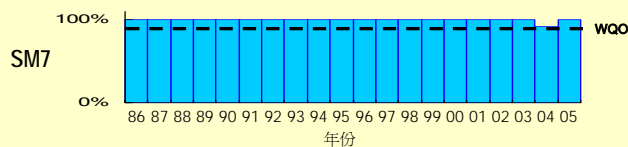
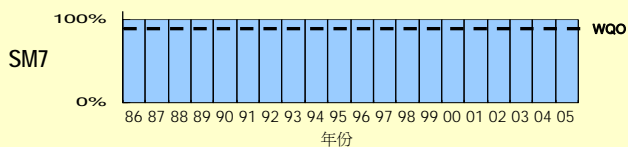
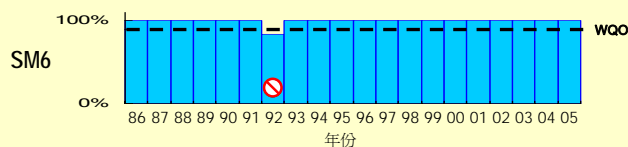
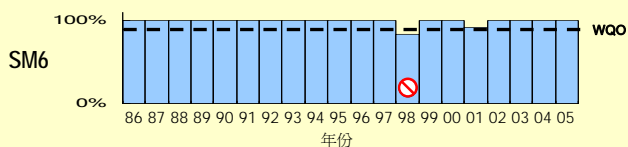
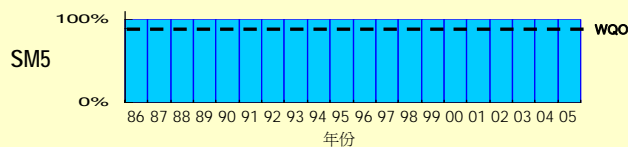
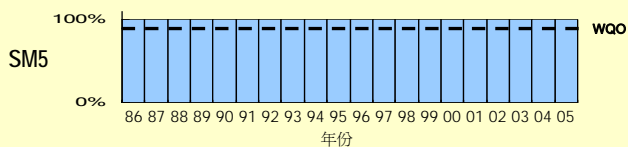


⊘ 未达标      — 没有数据: 监测计划尚未开展

## 南区水质管制区各主要水质指标的达标情况

溶解氧 (DO)  
(底层)

溶解氧 (DO)  
(水深平均值)

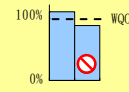


### 溶解氧 (DO)

#### 1. 底层

WQO : 全年90%的取样次数中, 底层溶解氧水平不少于每升2毫克。

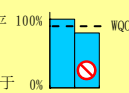
■ 全年取样次数中, 底层溶解氧水平不少于每升2毫克的样本百分比。



#### 2. 水深平均

WQO : 全年90%的取样次数中, 水深平均溶解氧水平不少于每升4毫克。

■ 全年取样次数中, 水深平均溶解氧水平不少于每升4毫克的样本百分比。



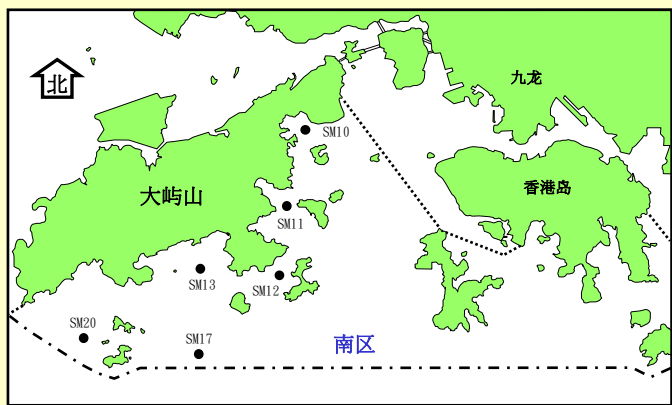

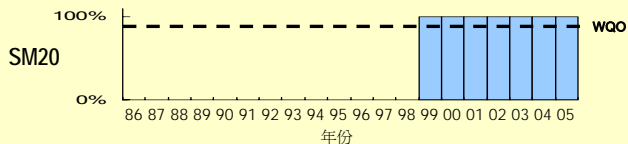
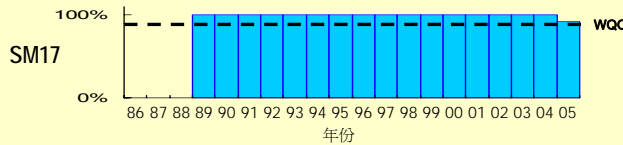
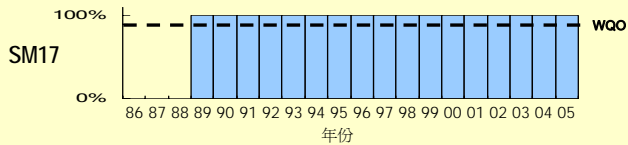
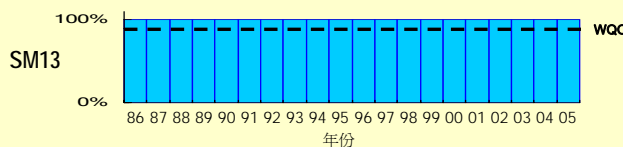
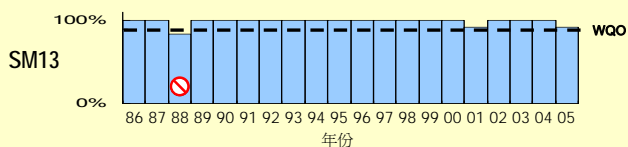
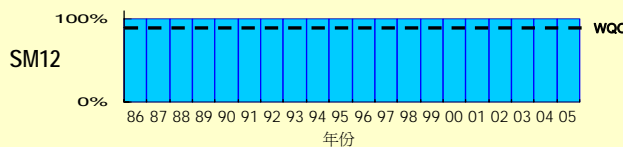
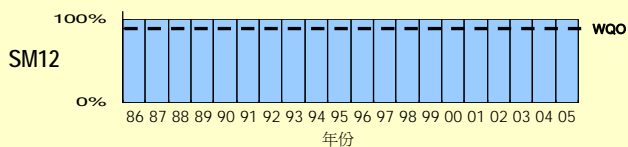
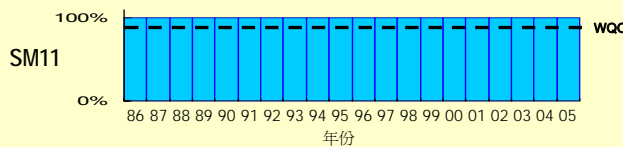
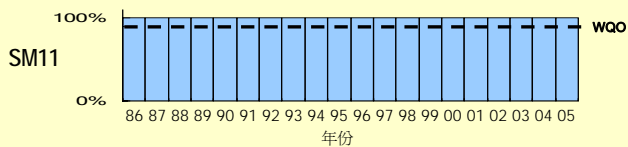
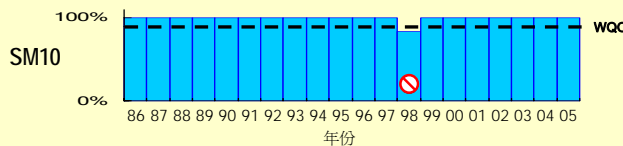
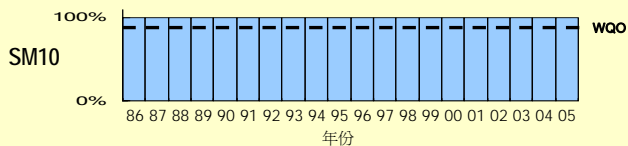
⊘ 未达标

— 没有数据: 监测计划尚未开展

## 南区水质管制区各主要水质指标的达标情况

溶解氧 (D0)  
(底层)

溶解氧 (D0)  
(水深平均值)



### 溶解氧 (D0)

#### 1. 底层

WQO : 全年90%的取样次数中, 底层溶解氧水平不少于每升2毫克。


■ 全年取样次数中, 底层溶解氧水平不少于每升2毫克的样本百分比。



#### 2. 水深平均

WQO : 全年90%的取样次数中, 水深平均溶解氧水平不少于每升4毫克。

■ 全年取样次数中, 水深平均溶解氧水平不少于每升4毫克的样本百分比。



未达标

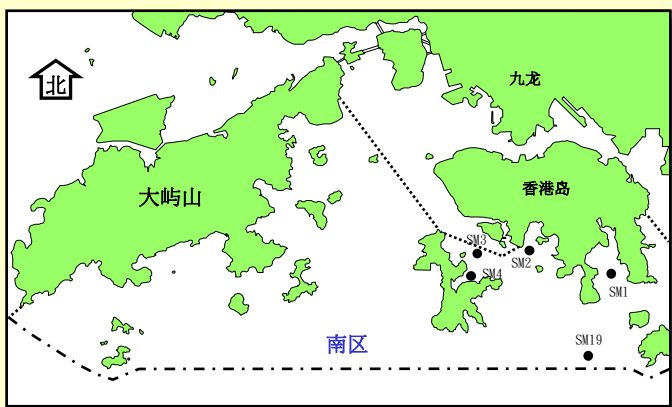
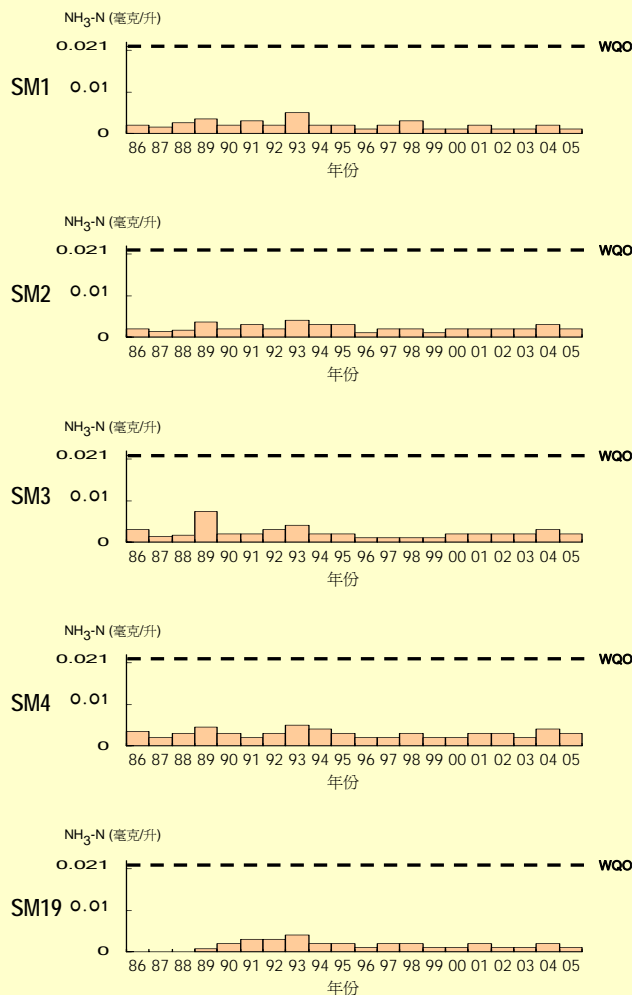


没有数据 : 监测计划尚未开展

## 南区水质管制区各主要水质指标的达标情况

无机氮 (TIN)  
(水深平均值)

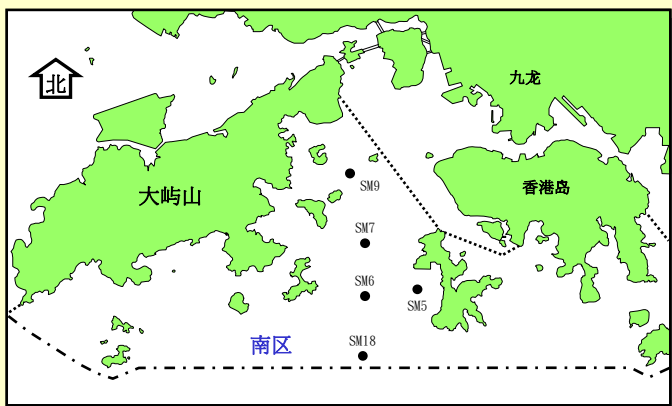
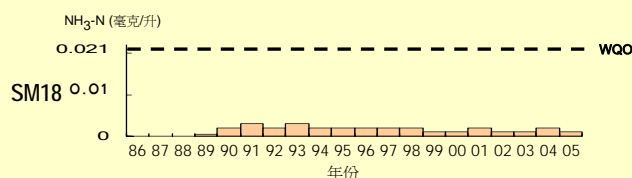
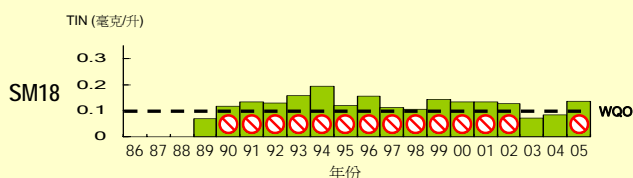
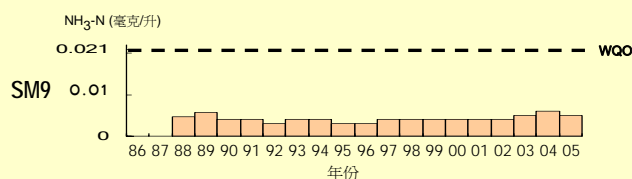
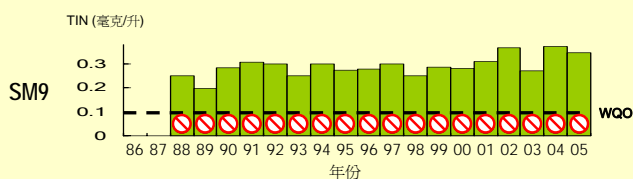
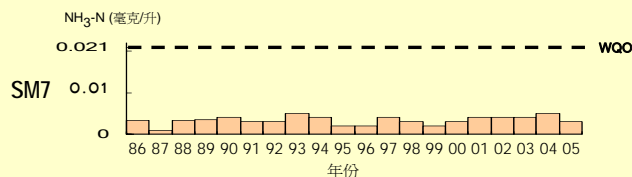
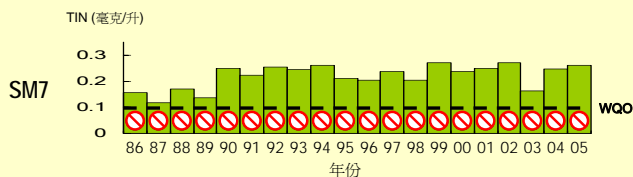
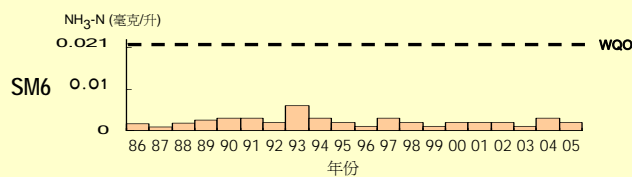
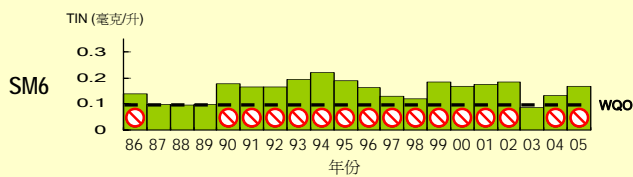
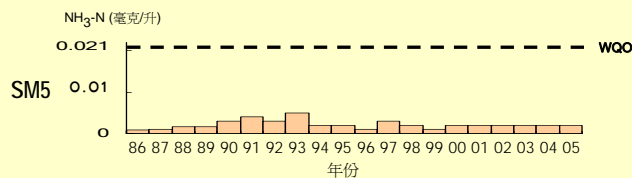
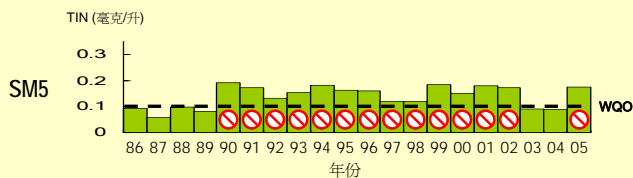
非离子氨氮 (NH<sub>3</sub>-N)  
(水深平均值)



## 南区水质管制区各主要水质指标的达标情况

无机氮 (TIN)  
(水深平均值)

非离子氨氮 (NH<sub>3</sub>-N)  
(水深平均值)



### 无机氮(TIN)

WQO : 无机氮的全年水深平均值不超过每升0.1毫克

■ 无机氮的全年水深平均值



### 非离子氨氮(NH<sub>3</sub>-N)

WQO : 非离子氨氮的全年水深平均值不超过每升0.021毫克

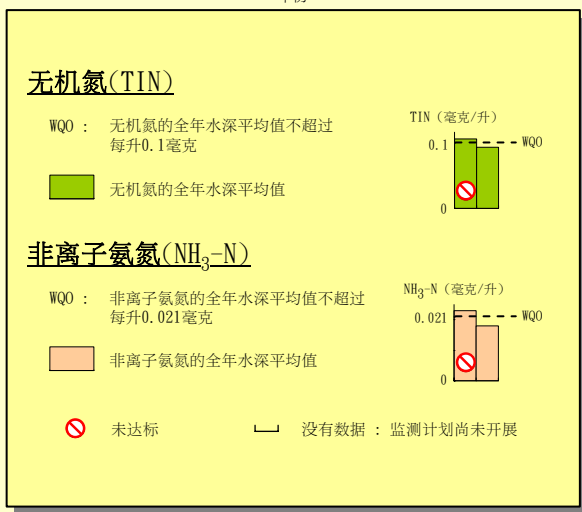
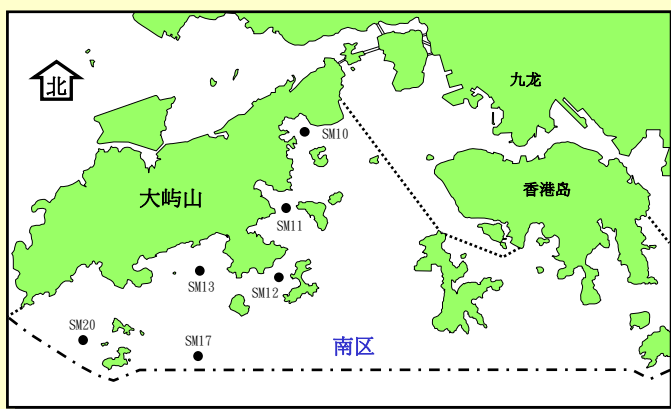
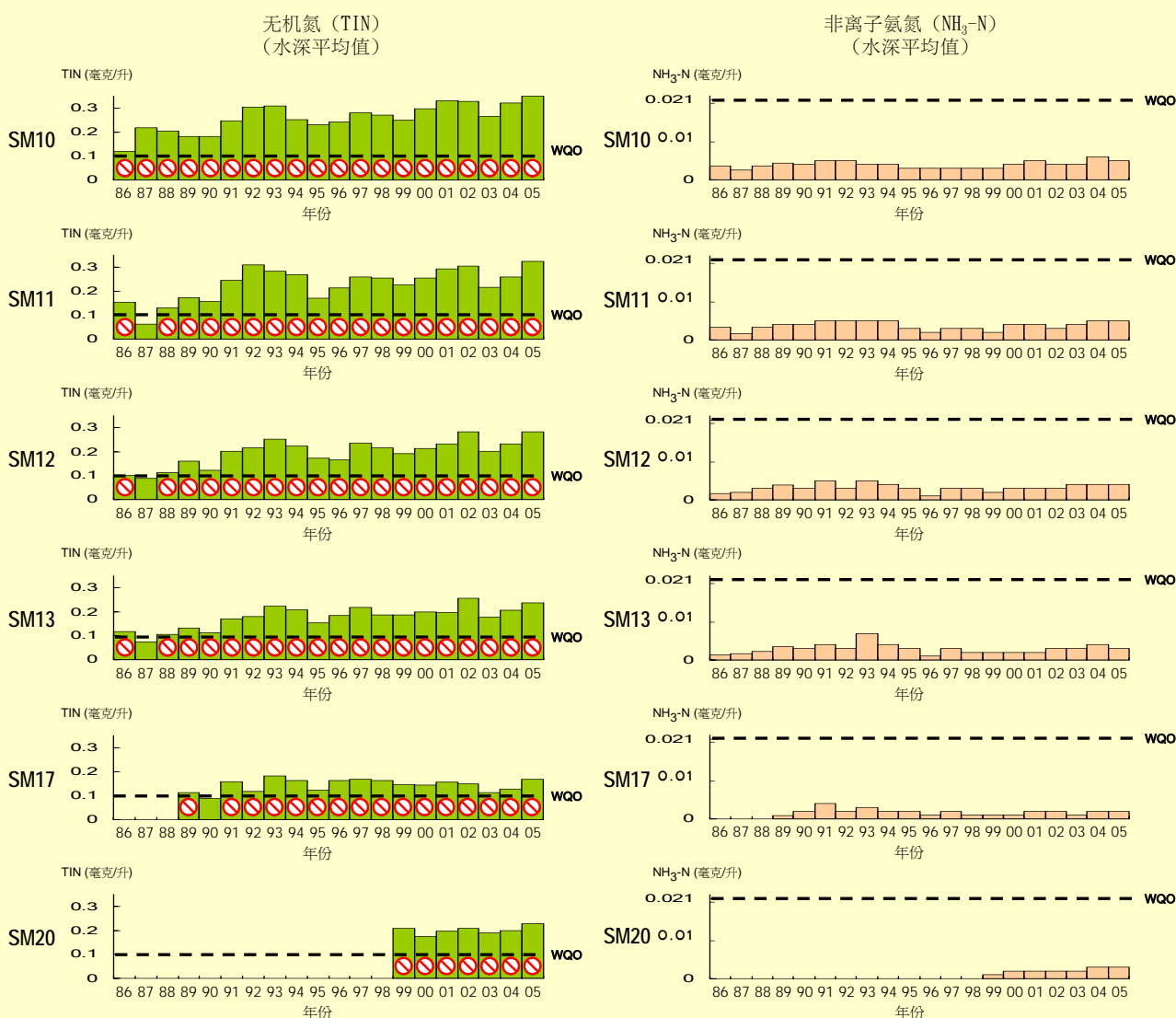
■ 非离子氨氮的全年水深平均值



⊘ 未达标

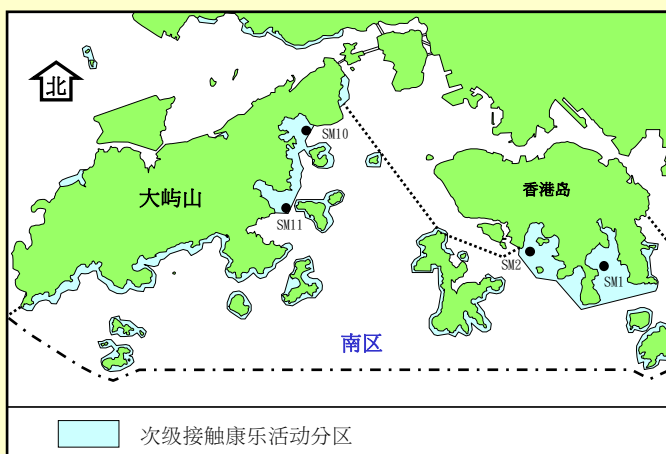
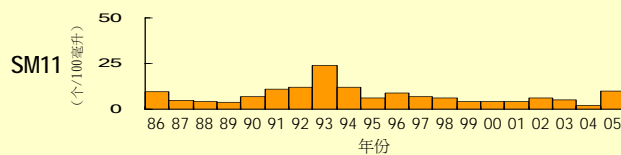
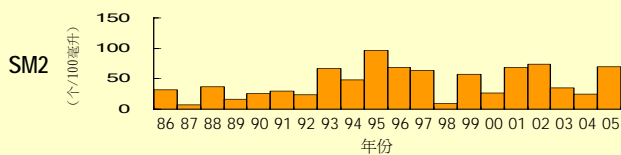
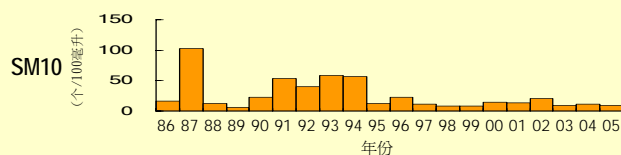
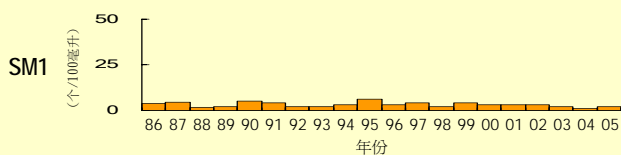
— 没有数据 : 监测计划尚未开展

## 南区水质管制区各主要水质指标的达标情况



## 南区水质管制区各主要水质指标的达标情况

大肠杆菌  
(全年几何平均值)



### 大肠杆菌

WQO : 大肠杆菌全年几何平均值(以水深平均值计)  
不超过每100毫升610个

■ 大肠杆菌水深平均的全年几何平均值  
(个/100毫升)



未达标



没有数据 : 监测计划尚未开展

