



# 地段索引圖 LOT INDEX PLAN

**免責聲明**  
 本圖則乃地段索引圖的複本，顯示地段界線的大概位置，包括根據政府撥地、臨時政府撥地、短期租約及政府土地租用牌照而臨時佔用土地的位置。臨時佔用土地的情況可憑藉短期通知出現或終止，因此應向有關的分區地政專員核證。本圖則所示的資料必須透過實地測量予以核實。當有更佳或新的地界證據時，地段索引圖可能會被修訂而無須事先通知。

 **Boundary of Lot 1176**  
 **Deposition Area (埋填範圍)**

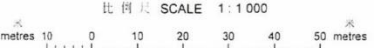
notification as better or new boundary evidence becomes available.



地政總署測繪處  
 Survey and Mapping Office  
 Lands Department

香港特別行政區政府 — 版權所有  
 © Copyright reserved — Hong Kong SAR Government

6882.4 PM



Locality :
Lot Index Plan No. : ags_S00000024193_0001
District Survey Office : Lands Information Center
Date : 04-Jul-2019
Reference No. : 3-NW-13B,3-NW-13D